

## Öffentliche Bekanntmachung

---

Die 2. Sitzung des Gemeinderates Riegelsberg findet am Montag, 09.09.2024 um 18:00 Uhr, im Sitzungssaal, Rathaus Riegelsberg statt.

### Tagesordnung:

#### Öffentlicher Teil

- Eröffnung der Sitzung
- 1 Grundsatzbeschluss Naturschutz
- 2 Bildung einer Kommission zur Überarbeitung der Geschäftsordnung für den Gemeinderat Riegelsberg
- 3 Bebauungsplan "Neubau Kita und Feuerwehr Walpershofen" in der Gemeinde Riegelsberg, Ortsteil Walpershofen
  
- Hier: Abwägung und Satzungsbeschluss
- 4 Bebauungsplan "Erweiterung Herderstraße" in der Gemeinde Riegelsberg, Ortsteil Riegelsberg
  
- Hier: Einleitung des Verfahrens zur Aufstellung des Bebauungsplanes
- 5 Mitteilungen
- 5.1 Verpflichtung eines Gemeinderatsmitgliedes
- 6 Verschiedenes

#### Nichtöffentlicher Teil

- 7 AWO KiTa Buchschachen, hier Umschichtung von Finanzierungsmitteln
- 8 Friedhof Riegelsberg - energetische Sanierung der Leichenaufbahrung, hier Vergabe der TGA-Leistungen
- 9 Friedhof Riegelsberg - energetische Sanierung der Leichenaufbahrung, hier Vergabe der Rohbau-Leistungen
- 10 Allgemein, Erstellung von Brandschutzkonzepten, Umschichtung von Geldern zur Finanzierung
- 11 Allgemein, Erstellung von Bestandsplänen, Umschichtung von Geldern zur Finanzierung
- 12 Vergaben
- 12.1 Umsetzung Hochwasserschutzmaßnahme 2024
- Hier: Erneuerung der Feldeinläufe Hilschbacher Straße und Jägerstraße
- 12.2 Neubau KiTa Gisorsstraße
- Vergabe: Bauschlussreinigung
- 12.3 Vergabe des Liefervertrages "Ökostrom 2025-2027 für die Liegenschaften der Gemeinde Riegelsberg"
- 13 Personalangelegenheiten

- 13.1 Einstellung eines Mitarbeiters (m/w/d) für den Fachbereich 4 -Technische Dienste-  
(Techniker, Tiefbau),  
hier: Erneute (modifizierte) Ausschreibung der Stelle
- 14 Mitteilungen
- 15 Verschiedenes

Klaus Häusle

2024/180

Beschlussvorlage  
öffentlich



## Verpflichtung eines Gemeinderatsmitgliedes

<i>Fachbereich:</i> Fachbereich 1 - Zentrale Dienste	<i>Datum</i> 30.07.2024
<i>Auskunft erteilt:</i> Martin Wendel	

<i>Beratungsfolge</i>	<i>Geplante Sitzungstermine</i>	<i>Ö / N</i>
Gemeinderat Riegelsberg (Kenntnisnahme)	09.09.2024	Ö

### Sachverhalt

Die Gemeinderatsmitglieder sind nach § 33 Abs. 2 KSVG vor ihrem Amtsantritt in öffentlicher Sitzung vom Bürgermeister durch Handschlag zur gesetzmäßigen und gewissenhaften Ausübung ihres Amtes und zur Verschwiegenheit zu verpflichten.

Das in der konstituierenden Gemeinderatssitzung am 08. Juli 2024 fehlende Mitglied, Frau Carmen Helfgen, ist aufgrund der o. a. Vorschrift noch zu verpflichten.

### Bisherige Beschlüsse

### Beschlussvorschlag

### Anlage/n

Keine





2024/154-1

Beschlussvorlage  
öffentlich



## Grundsatzbeschluss Naturschutz

<i>Fachbereich:</i> Fachbereich 1 - Zentrale Dienste	<i>Datum</i> 30.07.2024
<i>Auskunft erteilt:</i> Martin Wendel	

<i>Beratungsfolge</i>	<i>Geplante Sitzungstermine</i>	<i>Ö / N</i>
Umwelt-, Bau-, Landwirtschafts- und Verkehrsausschuss (Vorberatung)	26.08.2024	N
Gemeinderat Riegelsberg (Entscheidung)	09.09.2024	Ö

### Sachverhalt

Dieser Tagesordnungspunkt wurde von der Tagesordnung der Gemeinderatssitzung am 08.07.2024 genommen und in den entsprechenden Fachausschuss zwecks Vorberatung verwiesen.

### Bisherige Beschlüsse

Keine

### Beschlussvorschlag

Wird ggfls. nach erfolgter Beratung formuliert.

### Anlage/n

Keine



2024/181

Beschlussvorlage  
öffentlich



## Bildung einer Kommission zur Überarbeitung der Geschäftsordnung für den Gemeinderat Riegelsberg

<i>Fachbereich:</i> Fachbereich 1 - Zentrale Dienste	<i>Datum</i> 30.07.2024
<i>Auskunft erteilt:</i> Martin Wendel	

<i>Beratungsfolge</i>	<i>Geplante Sitzungstermine</i>	<i>Ö / N</i>
Finanz-, Personal-, Wirtschafts- und Werksausschuss (Vorberatung)	03.09.2024	N
Gemeinderat Riegelsberg (Entscheidung)	09.09.2024	Ö

### Sachverhalt

Der Gemeinderat Riegelsberg hat in seiner Sitzung am 08.07.2024 (konstituierende Sitzung) beschlossen, die bisherige Geschäftsordnung für den Gemeinderat Riegelsberg vom 01.04.2021 bis auf weiteres anzuwenden.

In der Sitzung des Gemeinderates wurde von Seiten der Fraktionen und der Verwaltung Änderungswünsche hinsichtlich der Geschäftsordnung angekündigt.

Zwecks Erstellung einer neuen bzw. überarbeiteten Geschäftsordnung schlägt die Verwaltung eine Bildung einer Kommission zur Überarbeitung der Geschäftsordnung unter dem Vorsitz des Bürgermeisters vor.

### Bisherige Beschlüsse

Gemeinderat 08.07.2024

### Beschlussvorschlag

Eine Kommission zur Überarbeitung der Geschäftsordnung für den Gemeinderat Riegelsberg, unter dem Vorsitz des Bürgermeisters, wird gebildet.

Folgende Mitglieder werden fraktionsseitig benannt:

CDU-Fraktion: \_\_\_\_\_  
 SPD-Fraktion: \_\_\_\_\_  
 AfD-Fraktion: \_\_\_\_\_  
 Fraktion DIE LINKE: \_\_\_\_\_  
 Fraktion B90/GRÜNE: \_\_\_\_\_  
 Mitglied FDP: \_\_\_\_\_

### Anlage/n

Keine



2024/182

Beschlussvorlage  
öffentlich



## Bebauungsplan "Neubau Kita und Feuerwehr Walpershofen" in der Gemeinde Riegelsberg, Ortsteil Walpershofen

### Hier: Abwägung und Satzungsbeschluss

<i>Fachbereich:</i> Fachbereich 4 - Technische Dienste	<i>Datum</i> 31.07.2024
<i>Auskunft erteilt:</i> Tobias Sand	

<i>Beratungsfolge</i>	<i>Geplante Sitzungstermine</i>	<i>Ö / N</i>
Umwelt-, Bau-, Landwirtschafts- und Verkehrsausschuss (Vorberatung)	26.08.2024	N
Ortsrat Walpershofen (Anhörung)	04.09.2024	N
Gemeinderat Riegelsberg (Entscheidung)	09.09.2024	Ö

#### Sachverhalt

Mit Beschluss vom 13.05.2024 leitete die Gemeinde das Verfahren zur Aufstellung des Bebauungsplanes "Neubau Kita und Feuerwehr Walpershofen" ein.

Die Veröffentlichung im Internet bzw. Auslegung gem. § 3 Abs. 2 BauGB und parallele elektronische Beteiligung der Behörden und sonstigen Träger öffentlicher Belange gem. § 4 Abs. 2 BauGB sowie die Abstimmung mit den Nachbargemeinden gem. § 2 Abs. 2 BauGB zum Bebauungsplan "Neubau Kita und Feuerwehr Walpershofen" fand vom 27.05.2024 bis zum 28.06.2024 statt. Die während dieser Zeit vorgebrachten Stellungnahmen der Behörden und sonstigen Träger öffentlicher Belange sowie der Nachbargemeinden hat der Gemeinderat der Gemeinde Riegelsberg mit dem in der beiliegenden Beschlussvorlage dargestellten Ergebnis geprüft. BürgerInnen haben sich zur vorliegenden Planung nicht geäußert.

#### Bisherige Beschlüsse

Gemeinderat 13.05.2024 Aufstellungsbeschluss

#### Beschlussvorschlag

Der Gemeinderat beschließt die Abwägung der eingegangenen Stellungnahmen gemäß der beiliegenden Beschlussvorlage sowie die Übernahme des Abwägungsergebnisses in die Planung.

Die Verwaltung wird beauftragt, die Behörden und sonstigen Träger öffentlicher Belange sowie die Nachbargemeinden, die sich zur Planung geäußert haben, von dem Ergebnis der Abwägung in Kenntnis zu setzen. Hierzu ist das Ergebnis der Abwägung den o. g. Behörden

sowie sonstigen Trägern öffentlicher Belange und den Nachbargemeinden schriftlich mitzuteilen.

Der Gemeinderat beschließt gem. § 10 Abs. 1 BauGB den Bebauungsplan, bestehend aus der Planzeichnung (Teil A) und dem Textteil (Teil B) als Satzung. Die Begründung wird gebilligt.

Die Verwaltung wird beauftragt, den Satzungsbeschluss zum Bebauungsplan gemäß § 10 Abs. 3 BauGB ortsüblich bekannt zu machen.

Hinweise gem. §§ 214, 215 BauGB

Auf die Voraussetzungen für die Geltendmachung der Verletzung von Verfahrens- und Formvorschriften und von Mängeln der Abwägung sowie die Rechtsfolgen der §§ 214, 215 BauGB wird hingewiesen.

Unbeachtlich werden demnach:

1. eine nach § 214 Abs. 1 Satz 1 Nr. 1 bis 3 BauGB beachtliche Verletzung der dort bezeichneten Verfahrens- und Formvorschriften,
2. eine unter Berücksichtigung des § 214 Abs. 2 BauGB beachtliche Verletzung der Vorschriften über das Verhältnis des Bebauungsplans und des Flächennutzungsplans und
3. nach § 214 Abs. 3 Satz 2 BauGB beachtliche Mängel des Abwägungsvorgangs,

wenn sie nicht innerhalb eines Jahres seit Bekanntmachung des Bebauungsplanes schriftlich gegenüber der Kommune unter Darlegung des die Verletzung begründenden Sachverhalts geltend gemacht worden sind. Dies gilt entsprechend, wenn Fehler nach § 214 Abs. 2a BauGB beachtlich sind.

Hinweise gem. § 44 BauGB

Auf die Vorschriften des § 44 Abs. 3 Satz 1 und 2 sowie Abs. 4 BauGB wird hingewiesen. Danach erlöschen Entschädigungsansprüche für die in §§ 39 bis 42 BauGB bezeichneten eingetretenen Vermögensnachteile, wenn nicht innerhalb von drei Jahren nach Ablauf des Kalenderjahres, in dem die Vermögensnachteile eingetreten sind, die Fälligkeit des Anspruchs herbeigeführt wird.

Hinweise gem. § 12 Abs. 6 KSVG

Satzungen, die unter Verletzung von Verfahrens- oder Formvorschriften des

Kommunalselbstverwaltungsgesetzes (KSVG) oder aufgrund dieses Gesetzes zustande gekommen sind, gelten ein Jahr nach der öffentlichen Bekanntmachung als von Anfang an gültig zustande gekommen. Dies gilt nicht, wenn

1. die Vorschriften über die Genehmigung oder die öffentliche Bekanntmachung der Satzung verletzt worden sind,
2. vor Ablauf der vorbezeichneten Frist (Satz 1 des § 12 Abs. 6 KSVG) der Bürgermeister dem Beschluss widersprochen oder die Kommunalaufsichtsbehörde den Beschluss beanstandet hat oder der Verfahrens- oder Formmangel gegenüber der Kommune unter Bezeichnung der Tatsache, die den Mangel ergibt, schriftlich gerügt worden ist.

In der Bekanntmachung ist auf die Voraussetzungen für die Geltendmachung der Verletzung von Vorschriften sowie auf die Rechtsfolgen der §§ 214, 215 BauGB sowie auf Fälligkeit und Erlöschen der Entschädigungsansprüche gem. § 44 Abs. 3 Satz 1 und 2 sowie Abs. 4 BauGB hinzuweisen. Auch auf die Rechtsfolgen des § 12 Abs. 6 KSVG ist bei der öffentlichen Bekanntmachung hinzuweisen.

In der Bekanntmachung ist gemäß § 10 Abs. 3 BauGB ferner darauf hinzuweisen, wo der Bebauungsplan eingesehen werden kann. Mit der Bekanntmachung tritt die Satzung in Kraft.

#### **Anlage/n**

- 1 Abwägung (öffentlich)
- 2 RIEBPFK-PLAN-160724 (öffentlich)
- 3 RIEBPFK-TXT-160724 (öffentlich)
- 4 RIEBPFK-BEGR-160724 (öffentlich)
- 5 RIEBPFK-LAGEPLAN-160724 (öffentlich)

**GEMEINDE RIEGELSBERG, ORTSTEIL WALPERSHOFEN**

**AUFSTELLUNG DES BEBAUUNGSPLANES „NEUBAU KITA UND FEUERWEHR WALPERSHOFEN“**

- **Beteiligung der Behörden und sonstigen Träger öffentlicher Belange gem. § 4 Abs. 2 BauGB**
- **Abstimmung mit den Nachbargemeinden gem. § 2 Abs. 2 BauGB**
- **Beteiligung der Öffentlichkeit gem. § 3 Abs. 2 BauGB**

**Beschlussvorlage zur Beteiligung der Behörden und sonstigen Träger öffentlicher Belange gem. § 4 Abs. 2 BauGB sowie zur Abstimmung mit den Nachbargemeinden gem. § 2 Abs. 2 BauGB und zur Beteiligung der Öffentlichkeit gem. § 3 Abs. 2 BauGB**

Die Beteiligung der Behörden und sonstigen Träger öffentlicher Belange sowie der Nachbargemeinden fand vom 27.05.2024 bis 28.06.2024 statt. Im Anschreiben vom 24.05.2024 wurde darauf hingewiesen, dass bei Nichtäußerung davon ausgegangen wird, dass keine Bedenken und Anregungen vorliegen.

Parallel hierzu fand die Beteiligung der Öffentlichkeit statt.

Zur vorliegenden Planung haben sich Behörden und sonstige Träger öffentlicher Belange geäußert. BürgerInnen haben sich zur vorliegenden Planung nicht geäußert.

Die geäußerten Anregungen werden, wie folgt beschrieben, in die Planung eingestellt.

Stand: 16.07.2024



## 1 LANDESAMT FÜR UMWELT- UND ARBEITSSCHUTZ

Don-Bosco-Straße 1  
66119 Saarbrücken

Schreiben vom 02.07.2024  
AZ: 6101-0046#0004/Sto

„zu der o.g. Planung im Ortsteil Walpershofen der Gemeinde Riegelsberg nehmen wir wie folgt Stellung und bitten, die aufgeführten Hinweise und Anmerkungen zu berücksichtigen:

### Natur- und Artenschutz

Geschützte Gebiete und Schutzobjekte sowie gemäß § 30 Bundesnaturschutzgesetz besonders geschützte Biotope sind im Geltungsbe- reich nicht vorhanden.

Die im Textteil festgesetzten Vermeidungs- und Minimierungsmaßnahmen sind zu beachten.

Bei notwendigen Rückbauarbeiten an den vor- handenen Gebäuden ist vorab eine Kontrolle durch eine geeignete Fachkraft hinsichtlich eventuell vorhandener Gebäudebrüter und Fle- dermäuse durchzuführen und gegebenenfalls in Absprache mit der Naturschutzbehörde geeig- nete Maßnahmen zu ergreifen. Ansonsten sind im Plangebiet gemäß Gutachter keine Verbots- tatbestände des § 44 BNatSchG zu erwarten.

Die Vorgaben des § 39 Abs. 5 BNatSchG sowie die Baumschutzsatzung der Gemeinde Riegels- berg sind zu beachten.

### Bodenschutz

Für das Plangebiet weist das Kataster für Altlas- ten und altlastverdächtige Flächen derzeit kei- nen Eintrag auf. Sollten dem jeweiligen Grund- stückseigentümer/-nutzer dennoch Anhalts- punkte über schädliche Bodenveränderungen zur Kenntnis gelangen, ist er gem. § 2 Abs. 1 Saarländisches Bodenschutzgesetz (SBodSchG) verpflichtet, unverzüglich die un- tere Bodenschutzbehörde im Landesamt für Um- welt- und Arbeitsschutz, Saarbrücken, zu infor- mieren.

### Gewässerschutz

Die für die geplante Nutzung erforderliche Ver- und Entsorgungsinfrastruktur ist aufgrund der bestehenden Bebauung bereits grundsätzlich vorhanden. Die Entwässerung von Schmutz- und Niederschlagswasser erfolgt wie bisher über die bestehende Mischwasserkanalisation. Die Bebaubarkeit des Plangebietes war bereits vor dem Jahr 1999 durch die Bestandsgebäude ge- regelt, so dass § 49 a SWG nicht zwingend an- zuwenden ist.

### Stellungnahme der Gemeinde

### Natur- und Artenschutz

Aus natur- und artenschutzrechtlicher Sicht be- stehen gegenüber der Planung keine Beden- ken. Die im Bebauungsplan festgesetzten Ver- meidungs- bzw. Minimierungsmaßnahmen wer- den ebenso berücksichtigt, wie die Vorgaben des § 39 Abs. 5 BNatSchG und der Baum- schutzsatzung der Gemeinde Riegelsberg.

### Bodenschutz

Aus bodenschutzrechtlicher Sicht bestehen ge- genüber der Planung keine Bedenken. Ein ent- sprechender Hinweis zur Informationspflicht ge- mäß SBodSchG wurde bereits in den, dem Lan- desamt für Umwelt- und Arbeitsschutz zur Stel- lungnahme vorliegenden, Bebauungsplan auf- genommen.

### Gewässerschutz

Aus gewässerschutzrechtlicher Sicht bestehen gegenüber der Planung keine Bedenken. Das Plangebiet ist durch das vorhandene Entwässe- rungssystem bereits erschlossen.

### **Kein Beschluss erforderlich**

<p>Dennoch ist vorgesehen, durch entsprechende Maßnahmen möglichst viel Niederschlagswasser auf den Grundstücken zurückzuhalten (z. B. Dachbegrünung, Retentionszisternen etc.) und gedrosselt der vorhandenen Kanalisation zuzuführen.</p> <p>Das Plangebiet ist durch ein vorhandenes Entwässerungssystem erschlossen, so dass die Schmutzwasserentsorgung als ordnungsgemäß gesichert erachtet werden kann. Es sind keine weiteren Anmerkungen erforderlich.“</p>	
<p><b>2 MINISTERIUM FÜR INNERES, BAUEN UND SPORT</b>  <b>OBERSTE LANDESBAUBEHÖRDE OBB 1</b>  <b>REFERAT OBB 11, LANDESPLANUNG,</b>  <b>BAULEITPLANUNG</b>  Halbergstraße 50  66121 Saarbrücken</p> <p><u>Schreiben vom 09.07.2024</u></p> <p>„der Planung stehen landesplanerische Ziele nicht entgegen.  Ebenso bestehen aus Sicht des Referates OBB 14 keine Bedenken gegen den Bebauungsplanentwurf, da die Festsetzungen die Ziele des ISEK unterstützen.  Nach Abschluss des Verfahrens wird um Überlassung eines Exemplars des als Satzung beschlossenen Bebauungsplans einschl. Begründung sowie einer Kopie der ortsüblichen Bekanntmachung gebeten.“</p>	<p><u>Stellungnahme der Gemeinde</u></p> <p><b>Kein Beschluss erforderlich</b></p>
<p><b>3 AMPRION GMBH</b>  Robert-Schuman-Straße 7  44263 Dortmund</p> <p><u>Schreiben vom 27.05.2024</u></p> <p>„im Planbereich der o. a. Maßnahme verlaufen keine Höchstspannungsleitungen unseres Unternehmens.  Wir gehen davon aus, dass Sie bezüglich weiterer Versorgungsleitungen die zuständigen Unternehmen beteiligt haben.“</p>	<p><u>Stellungnahme der Gemeinde</u></p> <p><b>Kein Beschluss erforderlich</b></p>
<p><b>4 ARBEITSKAMMER DES SAARLANDES</b>  Postfach 10 02 53  66002 Saarbrücken</p> <p><u>Keine Stellungnahme abgegeben</u></p>	<p><u>Stellungnahme der Gemeinde</u></p> <p><b>Kein Beschluss erforderlich</b></p>
<p><b>5 BUNDESANSTALT FÜR IMMOBILIENAUFGABEN</b></p>	

<p><b>SPARTE VERWALTUNGSAUFGABEN</b> Fontanestraße 4 40470 Düsseldorf</p> <p><u>Keine Stellungnahme abgegeben</u></p>	<p><u>Stellungnahme der Gemeinde</u></p> <p><b>Kein Beschluss erforderlich</b></p>
<p><b>6 BUNDESNETZAGENTUR FÜR ELEKTRIZITÄT, GAS, TELEKOMMUNIKATION, POST UND EISENBAHNEN</b> Fehrbelliner Platz 3 10707 Berlin</p> <p><u>Keine Stellungnahme abgegeben</u></p>	<p><u>Stellungnahme der Gemeinde</u></p> <p><b>Kein Beschluss erforderlich</b></p>
<p><b>7 CREOS DEUTSCHLAND GMBH PLANAUSKUNFT</b> Am Zunderbaum 9 66424 Homburg</p> <p><u>Schreiben vom 27.05.2024</u></p> <p>„die Creos Deutschland GmbH betreibt ein eigenes Gashochdruckleitungsnetz sowie ein eigenes Hoch- und Mittelspannungsnetz inklusive der zugehörigen Anlagen. Für folgende Leitungen bzw. Leitungsabschnitte inklusive der zugehörigen Anlagen wurde die Creos Deutschland GmbH mit der Betreuung beauftragt:</p> <ul style="list-style-type: none"> <li>· Kokereigasleitungen der Zentralkokerei Saar GmbH (Z.K.S.)</li> <li>· Sauerstoff- und Stickstoffleitungen im Saarland der Nippon Gases Deutschland GmbH</li> <li>· Biogasleitung Ramstein der Stadtwerke Ramstein-Miesenbach GmbH</li> <li>· Gashochdruckleitungen im Bereich Friedrichsthal der energis-Netzgesellschaft mbH</li> <li>· Gasleitungen der Villeroy &amp; Boch AG in Mettlach</li> <li>· Gasleitungsabschnitt Speyer Südost (Anschlussleitung G+H) der Stadtwerke Speyer GmbH</li> <li>· Gasleitungsabschnitt Fischbach Neunkirchen der Iqony Energies GmbH</li> <li>· Gasleitungsabschnitt Erdgasanschluss Ford Saarlouis der Iqony Energies GmbH</li> </ul> <p>Für diese Leitungen bzw. Leitungsabschnitte und Anlagen erfolgt die Planauskunft durch die Creos Deutschland GmbH. Zu Ihrer Anfrage teilen wir Ihnen mit, dass im angefragten Bereich keine Anlagen der Creos Deutschland GmbH und keine der von uns betreuten Anlagen vorhanden sind.“</p>	<p><u>Stellungnahme der Gemeinde</u></p> <p><b>Kein Beschluss erforderlich</b></p>
<p><b>8 DEUTSCHE BAHN AG</b></p>	

<p><b>DB IMMOBILIEN, CR.R-041 BAURECHT I</b> Gutschstr. 6 76137 Karlsruhe</p> <p><u>Schreiben vom 27.05.2024</u></p> <p>„DB Immobilien ist das von der DB InfraGO AG (ehemals DB Netz AG/DB Station &amp; Service AG) bevollmächtigte Unternehmen für die Abgabe von Stellungnahmen bei Beteiligungen Träger öffentlicher Belange.</p> <p>Gegen die Aufstellung des Bebauungsplans „NEUBAU KITA UND FEUERWEHR WALPERSHOFEN“ bestehen aus Sicht der DB InfraGO AG keine Einwendungen.</p> <p>Aufgrund eines Abstandes von ca. 9,2 km zur nächsten aktiv betriebenen Bahnstrecke Nr. 3274 (Wemmetsweiler - Nonnweiler) halten wir eine Beteiligung im weiteren Verlauf des Verfahrens für nicht erforderlich.“</p>	<p><u>Stellungnahme der Gemeinde</u></p> <p><b>Kein Beschluss erforderlich</b></p>
<p><b>9 DEUTSCHE TELEKOM TECHNIK GMBH PTI 11 - BAULEITPLANUNG</b> Pirmasenser Straße 65 67655 Kaiserslautern</p> <p><u>Schreiben vom 24.05.2024</u></p> <p>„die Telekom Deutschland GmbH (nachfolgend Telekom genannt) - als Netzeigentümerin und Nutzungsberechtigte i. S. v. § 125 Abs.1 TKG - hat die Deutsche Telekom Technik GmbH beauftragt und bevollmächtigt, alle Rechte und Pflichten der Wegesicherung wahrzunehmen sowie alle Planverfahren Dritter entgegenzunehmen und dementsprechend die erforderlichen Stellungnahmen abzugeben. Zu der o. g. Planung nehmen wir wie folgt Stellung:</p> <p>Im Planbereich befinden sich Telekommunikationslinien der Telekom, wie aus beigefügtem Plan ersichtlich ist.</p> <p>Bei der Bauausführung ist darauf zu achten, dass Beschädigungen der vorhandenen Telekommunikationslinien vermieden werden und aus betrieblichen Gründen (z.B. im Falle von Störungen) der ungehinderte Zugang zu den Telekommunikationslinien jederzeit möglich ist. Insbesondere müssen Abdeckungen von Abzweigkästen und Kabelschächten sowie oberirdische Gehäuse soweit frei gehalten werden, dass sie gefahrlos geöffnet und ggf. mit Kabelziehfahrzeugen angefahren werden können. Bei Konkretisierung Ihrer Planungen durch einen Bebauungsplan ist eine Planauskunft und Einweisung von unserer zentralen Stelle einzufordern:</p>	<p><u>Stellungnahme der Gemeinde</u></p> <p>Innerhalb des Geltungsbereiches befinden sich Telekommunikationslinien der Telekom. Ein entsprechender Hinweis wird aus Vorsorgegründen in den Bebauungsplan aufgenommen.</p> <p><b>Beschlussvorschlag:</b></p> <p>Der Gemeinderat beschließt, wie dargelegt, folgenden Hinweis in den Bebauungsplan aufzunehmen:</p> <p><b>„Telekommunikationslinien</b> Im nördlichen Planbereich befinden sich Telekommunikationslinien der Telekom. Bei der Bauausführung ist darauf zu achten, dass Beschädigungen der vorhandenen Telekommunikationslinien vermieden werden und aus betrieblichen Gründen (z. B. im Falle von Störungen) der ungehinderte Zugang zu den Telekommunikationslinien jederzeit möglich ist. Insbesondere müssen Abdeckungen von Abzweigkästen und Kabelschächten sowie oberirdische Gehäuse soweit frei gehalten werden, dass sie gefahrlos geöffnet und ggf. mit Kabelziehfahrzeugen angefahren werden können. Bei Konkretisierung der Planungen ist eine Planauskunft und Einweisung von der zentralen Stelle der Telekom einzufordern (Deutsche Telekom Technik GmbH, Zentrale Planauskunft Südwest, Chemnitzer Str. 2, 67433 Neustadt a. d. Weinstr., <a href="mailto:planauskunft.suedwest@telekom.de">planauskunft.suedwest@telekom.de</a>). Die Kabelschutzanweisung der Telekom ist zu</p>

<p>Deutsche Telekom Technik GmbH Zentrale Planauskunft Südwest Chemnitzer Str. 2 67433 Neustadt a.d. Weinstr. E-Mail: <a href="mailto:planauskunft.suedwest@telekom.de">planauskunft.suedwest@telekom.de</a> Die Kabelschutzanweisung der Telekom ist zu beachten. Sollte an dem betreffenden Standort ein Anschluss an das Telekommunikationsnetz der Telekom benötigt werden, bitten wir zur Koordinierung mit der Verlegung anderer Leitungen rechtzeitig, sich mit uns in Verbindung zu setzen. Für die Bestellung eines Anschlusses setzen sie sich bitte mit unserem Bauherrnservice 0800 3301903 in Verbindung.“</p>	<p>beachten.“</p>
<p><b>10 DEUTSCHER WETTERDIENST REFERAT LIEGENSCHAFTSMANAGEMENT</b> Frankfurter Straße 135 63067 Offenbach</p> <p><u>Schreiben vom 03.06.2024</u></p> <p>„der Deutsche Wetterdienst (DWD) bedankt sich als Träger öffentlicher Belange für die Beteiligung an o. a. Vorhaben. Der DWD hat keine Einwände gegen die von Ihnen vorgelegte Planung, da keine Standorte des DWD beeinträchtigt werden bzw. betroffen sind. Für Rückfragen stehen wir gerne zur Verfügung.“</p>	<p><u>Stellungnahme der Gemeinde</u></p> <p><b>Kein Beschluss erforderlich</b></p>
<p><b>11 DIE AUTOBAHN GMBH DES BUNDES NIEDERLASSUNG WEST</b> Bahnhofplatz 1 56410 Montabaur</p> <p><u>Keine Stellungnahme abgegeben</u></p>	<p><u>Stellungnahme der Gemeinde</u></p> <p><b>Kein Beschluss erforderlich</b></p>
<p><b>12 EISENBAHN-BUNDESAMT AUßENSTELLE FRANKFURT/SAARBRÜCKEN</b> Untermainkai 23-25 60329 Frankfurt</p> <p><u>Schreiben vom 12.06.2024</u></p> <p>„Ihr Schreiben ist am 24.05.2024 beim Eisenbahn-Bundesamt eingegangen und wird hier unter dem o.a. Geschäftszeichen bearbeitet. Ich danke Ihnen für meine Beteiligung als Träger öffentlicher Belange. - Seitens des Eisenbahn-Bundesamtes werden keine Bedenken vorgebracht.“</p>	<p><u>Stellungnahme der Gemeinde</u></p> <p><b>Kein Beschluss erforderlich</b></p>
<p><b>13 ENERGIS-NETZGESELLSCHAFT MBH</b> Postfach 102811</p>	

66028 Saarbrücken

Schreiben vom 04.06.2024

„wir beziehen uns auf Ihre E-Mail vom 24. Mai 2024. Die energis-Netzgesellschaft mbH nimmt auch die Belange der energis GmbH wahr und nimmt wie folgt Stellung:

Im Bereich der Gemeinde Riegelsberg betreiben nachstehende Unternehmen folgende Versorgungsanlagen:

- energis-Netzgesellschaft mbH
- 0,4-kV-Freileitung einschließlich Netzanschlüssen und Zubehör
- 0,4-kV-Erdkabel einschließlich Netzanschlüssen und Zubehör
- Erdgasleitungen einschließlich Netzanschlüssen
- energis GmbH im Auftrag der Gemeinde Riegelsberg

- Straßenbeleuchtungsabspannungen des vorhandenen Lichtbandes

Nach geltenden DVGW- und VDE-Richtlinien müssen zu den Versorgungsleitungen die geltenden Schutzabstände eingehalten werden. Die Schutzstreifenbreite beträgt 2,0 m (jeweils 1,0 m beiderseits der Leitungstrasse).

Wir bitten Sie, unsere vorhandenen Versorgungseinrichtungen einschließlich der Schutzstreifen im Bebauungsplan auszuweisen.

Leitungstrassen dürfen nicht überbaut bzw. bepflanzt werden und müssen jederzeit zum Zwecke der Inspektion, Wartung und Instandsetzung frei zugänglich sein. Insbesondere ist die Zufahrt auch für schwere Fahrzeuge zu gewährleisten. Alle geplanten Einzelmaßnahmen im Bereich unserer Anlagenteile, insbesondere Geländeneuveränderungen oder Anpflanzungen, bedürfen der Zustimmung der energis-Netzgesellschaft mbH, Saarbrücken. Erdarbeiten in der Nähe von Kabel- und Rohranlagen dürfen nur von Hand und mit äußerster Sorgfalt ausgeführt werden.

Grundsätzlich sind alle Baumaßnahmen in der Nähe unserer Versorgungseinrichtungen vor Baubeginn mit uns abzustimmen. Der Bauherr bzw. das bauausführende Unternehmen möge sich bitte vor Baubeginn an unsere Organisationseinheit B SN-ILL, Tel. 06814030-2346 oder [bzs-strom-ill@energis-netzgesellschaft.de](mailto:bzs-strom-ill@energis-netzgesellschaft.de) für Stromleitungen, wenden.

Entsprechende Einweisungspläne unserer Versorgungsleitungen können über unsere Planauskunft, Organisationseinheit Netzdokumentation, zur Verfügung gestellt werden. Unter folgender Adresse sind die Einweisungspläne anzufordern: [leitungsauskunft@energis-netzgesellschaft.de](mailto:leitungsauskunft@energis-netzgesellschaft.de).

Da in der Regel eine bauliche Erweiterung mit einer elektrischen und thermischen Leistungserhöhung einhergeht, bitten wir den Bauherrn, die Leistungsänderungen unserer Organisationseinheit Anschlusswesen unter [anfrage@energis-](mailto:anfrage@energis-)

Stellungnahme der Gemeinde

Innerhalb des Geltungsbereiches befinden sich Versorgungseinrichtungen der Energis-Netzgesellschaft mbH. Die Leitungsverläufe innerhalb des Plangebietes werden gemäß § 9 Abs. 1 Nr. 10 und Nr. 13 BauGB zeichnerisch in den Bebauungsplan aufgenommen, einschließlich ihres Schutzstreifens von 2,0 m. Ein entsprechender Hinweis wird aus Vorsorgegründen ebenfalls in den Bebauungsplan aufgenommen.

Da der Leistungsbedarf der geplanten Bebauung (unter Betrachtung vergleichbarer Objekte) nach Angaben der Energis-Netzgesellschaft mbH aus dem vorhandenen Ortsnetz nicht sichergestellt werden kann, ist die Errichtung einer Trafostation einschließlich der notwendigen Kabel erforderlich. Die Informationen

netzgesellschaft.de mitzuteilen.

Der Leistungsbedarf der geplanten Bebauung (bezogen auf vergleichbare Objekte) kann aus dem vorhandenen 0,4-kV-Ortsnetz nicht sichergestellt werden. Um den geplanten Leistungsbedarf zu decken, ist die Errichtung einer 10-/0,4-kV-Trafostation einschließlich notwendiger Kabel notwendig.

Die mindestens erforderliche Stationsfläche unter Berücksichtigung erforderlicher Fluchtwege an allen Zugangsbereichen beträgt ca. 6,0 x 4,0 m mit freier Zufahrt zur Herchenbacher Straße. Einen möglichen Standort haben wir auf der beiliegenden Planunterlage dargestellt.

Die vorhandenen 0,4-kV-Freileitungsnetzanschlüsse und die 0,4-kV-Kabelnetzanschlüsse des Ev. Kirchengemeindezentrum müssen an neu zu verlegende Erdkabel angeschlossen werden. Ebenso müssen Kabel an die vorhandene Trafostation Herchenbacher Straße vorverlegt werden. Die Kabeltrassen haben wir ebenfalls in der beigefügten Planunterlage dargestellt. Die Trasse darf nicht überbaut werden. Die Schutzstreifenbreite beträgt ebenfalls 2,0 m (jeweils 1,0 m beiderseits der Leitungstrasse).

Die notwendige Trafostation einschließlich der Kabeltrasse sind in die Begründung zu erwähnen sowie in der Planzeichnung aufzunehmen. Wir bitten daher, in Abstimmung mit dem Bauherrn und der energis-Netzgesellschaft mbH diese Fläche einschließlich der notwendigen Kabeltrasse als Versorgungsfläche im Bebauungsplan auszuweisen.

Die Stationsfläche einschließlich der Kabeltrassen sind dinglich zu Gunsten der energis-Netzgesellschaft mbH zu sichern.

Ansonsten bestehen unsererseits bestehen keine Bedenken gegen die Aufstellung des Bebauungsplanes. Für weitere Fragen steht Ihnen Herr Jörg Klein gerne zur Verfügung.“

der energis-Netzgesellschaft mbH hierzu werden berücksichtigt (einschließlich der möglichen Trafo-Standorte) und als Hinweise im Bebauungsplan ergänzt.

Der genaue Standort der Trafo-Station sowie der spätere Leitungsverlauf unterliegen jedoch der späteren Detailplanung.

Der, der energis-Netzgesellschaft mbH zur Stellungnahme vorliegende, Bebauungsplan enthält diesbezüglich bereits eine Festsetzung, wonach Nebenanlagen, die der Versorgung des Gebietes mit Elektrizität dienen (z. B. Trafo-Station) innerhalb des Geltungsbereiches des Plangebietes auch außerhalb der überbaubaren Grundstücksflächen zulässig sind. Insofern ist die Errichtung einer neuen Trafo-Station, wie in der Stellungnahme geschildert, bereits durch den aktuellen Bebauungsplan umsetzbar. Es kann folglich von der Festsetzung einer konkreten Versorgungsfläche gemäß § 9 Abs. 1 Nr. 12 BauGB abgesehen werden.

#### **Beschlussvorschlag:**

Der Gemeinderat beschließt, wie dargelegt den Leitungsverlauf gemäß § 9 Abs. 1 Nr. 13 BauGB zeichnerisch in den Bebauungsplan zu übernehmen.

Gleichzeitig beschließt der Gemeinderat, wie dargelegt, den Schutzstreifen gemäß § 9 Abs. 1 Nr. 10 BauGB zeichnerisch und textlich in den Bebauungsplan aufzunehmen:

**„5. Umgrenzung der von der Bebauung freizuhaltenen Schutzflächen bzw. Flächen die nur eingeschränkt bebaubar sind; Hier: Schutzstreifen der unterirdischen Leitungen § 9 Abs. 1 Nr. 10 BauGB**

Siehe Plan.

Innerhalb des entsprechend gekennzeichneten Bereiches ist eine Bebauung oder Überbauung sowie Bepflanzung untersagt. Ausnahmen hiervon können in Abstimmung mit dem Leitungsträger zugelassen werden.“

Ferner beschließt der Gemeinderat, wie dargelegt, folgenden Hinweis in den Bebauungsplan aufzunehmen:

#### **„Versorgungseinrichtungen**

Innerhalb des Plangebietes befinden sich Versorgungseinrichtungen der energis-Netzgesellschaft mbH. Nach geltenden DVGW- und VDE-Richtlinien müssen zu den Versorgungsleitungen die geltenden Schutzabstände eingehalten werden. Die Schutzstreifenbreite beträgt 2,0 m (jeweils 1,0 m beiderseits der Leitungstrasse). Leitungstrassen dürfen nicht überbaut bzw. bepflanzt werden und müssen jederzeit zum Zwecke der Inspektion, Wartung und

	<p>Instandsetzung frei zugänglich sein. Insbesondere ist die Zufahrt auch für schwere Fahrzeuge zu gewährleisten. Alle geplanten Einzelmaßnahmen im Bereich der Anlagen, insbesondere Geländeneuänderungen oder Anpflanzungen bedürfen der Zustimmung der Energis-Netzgesellschaft mbH, Saarbrücken. Erdarbeiten in der Nähe von Kabel- und Rohranlagen dürfen nur von Hand und mit äußerster Sorgfalt ausgeführt werden.</p> <p>Grundsätzlich sind alle Baumaßnahmen in der Nähe der Versorgungseinrichtungen vor Baubeginn mit der Energis-Netzgesellschaft mbH abzustimmen. Der Bauherr bzw. das bauausführende Unternehmen soll sich hierzu vor Baubeginn an die Organisationseinheit B SN-ILL (Tel. 06814030-2346 oder bzs-strom-ill@energis-netzgesellschaft.de) für Stromleitungen wenden.</p> <p>Da eine bauliche Erweiterung in der Regel mit einer elektrischen und thermischen Leistungserhöhung einhergeht, soll der Bauherr die Leistungsänderungen der Organisationseinheit Anschlusswesen unter anfrage@energis.netzgesellschaft.de bzw. Tel. 0681 4030-4030 mitteilen.</p> <p>Der Leistungsbedarf der geplanten Bebauung (bezogen auf vergleichbare Objekte) kann aus dem vorhandenen 0,4-kV-Ortsnetz nicht sichergestellt werden. Um den geplanten Leistungsbedarf zu decken, ist die Errichtung einer 10-/0,4-kV-Trafostation einschließlich notwendiger Kabel notwendig. Die mindestens erforderliche Stationsfläche unter Berücksichtigung erforderlicher Fluchtwege an allen Zugangsbereichen beträgt ca. 6,0 x 4,0 m mit freier Zufahrt zur Herchenbacher Straße. Die Stationsfläche einschließlich der Kabeltrassen sind dinglich zu Gunsten der energis-Netzgesellschaft mbH zu sichern. Die vorhandenen 0,4-kV-Freileitungszweigschlüsse und die 0,4-kV-Kabelnetzanschlüsse des Ev. Kirchengemeindezentrum müssen an neu zu verlegende Erdkabel angeschlossen werden. Ebenso müssen Kabel an die vorhandene Trafostation Herchenbacher Straße vorverlegt werden.“</p>
<p><b>14 EVS ENTSORGUNGSVERBAND SAAR</b> Untertürkheimer Straße 21 66117 Saarbrücken</p> <p><u>Keine Stellungnahme abgegeben</u></p>	<p><u>Stellungnahme der Gemeinde</u></p> <p><b>Kein Beschluss erforderlich</b></p>
<p><b>15 HANDWERKSKAMMER DES SAARLANDES</b> Hohenzollernstr. 47-49 66117 Saarbrücken</p> <p><u>Keine Stellungnahme abgegeben</u></p>	<p><u>Stellungnahme der Gemeinde</u></p>



		<b>Kein Beschluss erforderlich</b>
<p><b>16 IHK SAARLAND</b> Franz-Josef-Röder-Str. 9 66119 Saarbrücken</p> <p><u>Schreiben vom 18.06.2024</u></p> <p>„gegen die Aufstellung des oben genannten Bebauungsplanes zur Schaffung der planungsrechtlichen Rahmenbedingungen für die Erweiterung der bestehenden Kindertageseinrichtung sowie den Neu- und Erweiterungsbau der Feuerwehr haben wir aus der Sicht der gewerblichen Wirtschaft keine Anregungen und Bedenken vorzutragen.“</p>		<p><u>Stellungnahme der Gemeinde</u></p> <p><b>Kein Beschluss erforderlich</b></p>
<p><b>17 LANDESAMT FÜR VERMESSUNG, GEOINFORMATION UND LANDENTWICKLUNG</b> Von der Heydt 22 66115 Saarbrücken</p> <p><u>Keine Stellungnahme abgegeben</u></p>		<p><u>Stellungnahme der Gemeinde</u></p> <p><b>Kein Beschluss erforderlich</b></p>
<p><b>18 LANDESBETRIEB FÜR STRAßENBAU</b> Peter-Neuber-Allee 1 66538 Neunkirchen</p> <p><u>Schreiben vom 26.06.2024</u></p> <p>„gegen die Aufstellung des Bebauungsplanes bestehen keine Bedenken.“</p>		<p><u>Stellungnahme der Gemeinde</u></p> <p><b>Kein Beschluss erforderlich</b></p>
<p><b>19 LANDESDENKMALAMT</b> Am Bergwerk Reden 11 66578 Schiffweiler</p> <p><u>Schreiben vom 14.06.2024</u></p> <p>„zu der vorliegenden Planung nimmt das Landesdenkmalamt wie folgt Stellung. Rechtsgrundlage ist das Gesetz Nr. 1946 zur Neuordnung des saarländischen Denkmalschutzes und der saarländischen Denkmalpflege (Saarländisches Denkmalschutzgesetz - (SDschG) vom 13. Juni 2018 (Amtsblatt des Saarlandes Teil I vom 5. Juli 2018 S 358 ff.)</p> <p>Baudenkmäler und Bodendenkmäler sind nach heutigem Kenntnisstand von der Planung nicht betroffen. Auf die Anzeigepflicht von Bodenfunden (§ 16 Abs. 1 SDschG) und das Veränderungsverbot (§ 16 Abs. 2 SDschG) wird hingewiesen.</p> <p>Auf § 28 SDschG (Ordnungswidrigkeiten) sei an dieser Stelle hingewiesen.“</p>		<p><u>Stellungnahme der Gemeinde</u></p> <p>Bau- und Bodendenkmäler sind nach heutigem Kenntnisstand von der Planung nicht betroffen. Der bereits vorhandene Hinweis im Bebauungsplan zum Denkmalschutz wird entsprechend ergänzt.</p> <p><b>Beschlussvorschlag:</b></p> <p>Der Gemeinderat beschließt, wie dargelegt, den Hinweis zum Denkmalschutz zu ergänzen:</p> <p><b>„Denkmalschutz</b> Baudenkmäler und Bodendenkmäler sind nach heutigem Kenntnisstand von der Planung nicht betroffen. Auf die Anzeigepflicht von Bodenfunden, das Veränderungsverbot (§ 16 Abs. 1 und</p>

		2 SDschG) und § 28 SDSchG (Ordnungswidrigkeiten) wird hingewiesen.“
<p><b>20 LANDWIRTSCHAFTSKAMMER FÜR DAS SAARLAND</b> In der Kolling 310 66450 Bexbach</p> <p><u>Schreiben vom 27.06.2024</u></p> <p>„gegen den vorliegenden Bebauungsplan werden keine Bedenken vorgebracht.“</p>		<p><u>Stellungnahme der Gemeinde</u></p> <p><b>Kein Beschluss erforderlich</b></p>
<p><b>21 MINISTERIUM DER JUSTIZ</b> Franz-Josef-Röder-Str. 17 66119 Saarbrücken</p> <p><u>Keine Stellungnahme abgegeben</u></p>		<p><u>Stellungnahme der Gemeinde</u></p> <p><b>Kein Beschluss erforderlich</b></p>
<p><b>22 MINISTERIUM FÜR BILDUNG UND KULTUR</b> Trierer Straße 33 66111 Saarbrücken</p> <p><u>Keine Stellungnahme abgegeben</u></p>		<p><u>Stellungnahme der Gemeinde</u></p> <p><b>Kein Beschluss erforderlich</b></p>
<p><b>23 MINISTERIUM FÜR INNERES, BAUEN UND SPORT</b> <b>REFERAT OBB24</b> Halbergstraße 50 66121 Saarbrücken</p> <p><u>Keine Stellungnahme abgegeben</u></p>		<p><u>Stellungnahme der Gemeinde</u></p> <p><b>Kein Beschluss erforderlich</b></p>
<p><b>24 MINISTERIUM FÜR INNERES, BAUEN UND SPORT</b> <b>REFERAT B 4 ZMZ</b> Mainzer Straße 136 66121 Saarbrücken</p> <p><u>Keine Stellungnahme abgegeben</u></p>		<p><u>Stellungnahme der Gemeinde</u></p> <p><b>Kein Beschluss erforderlich</b></p>
<p><b>25 MINISTERIUM FÜR UMWELT, KLIMA, MOBILITÄT, AGRAR UND VERBRAUCHERSCHUTZ</b> <b>ABTEILUNG D - NATUR UND FORSTEN</b> Keplerstraße 18 66117 Saarbrücken</p> <p><u>Schreiben vom 27.05.2024</u></p>		<p><u>Stellungnahme der Gemeinde</u></p>

<p>„im Geltungsbereich des o. g. Bebauungsplanes befindet sich kein Wald im Sinne des § 2 Landeswaldgesetz. Insofern sind die Belange der Forstbehörde nicht betroffen.“</p>	<p><b>Kein Beschluss erforderlich</b></p>
<p><b>26 MINISTERIUM FÜR UMWELT, KLIMA, MOBILITÄT, AGRAR UND VERBRAUCHERSCHUTZ ABTEILUNG F - MOBILITÄT</b> Keplerstraße 18 66117 Saarbrücken</p> <p><u>Schreiben vom 14.06.2024 – Ref. F/3</u></p> <p>„Referat F/3 meldet hier Fehlanzeige.“</p> <p><u>Schreiben vom 03.06.2024 – Ref. F/6</u></p> <p>„Ref. F/6 meldet Fehlanzeige.“</p> <p><u>Schreiben vom 24.06.2024 – Ref. F/5</u></p> <p>„seitens der Obersten Straßenbaubehörde bestehen keine Bedenken gegen die betreffende Planung der Gemeinde Riegelsberg.“</p>	<p><u>Stellungnahme der Gemeinde</u></p> <p><b>Kein Beschluss erforderlich</b></p>
<p><b>27 MINISTERIUM FÜR WIRTSCHAFT, INNOVATION, DIGITALES UND ENERGIE REFERAT E/1</b> Postfach 10 24 63 66024 Saarbrücken</p> <p><u>Schreiben vom 26.06.2024</u></p> <p>„zum im Betreff angeführtem Planverfahren äußern sich die Fachreferate des Ministeriums für Wirtschaft, Innovation, Digitales und Energie wie folgt:</p> <p>Grundsatzfragen der Energiepolitik Zur Umsetzung landesweiter und bundesweiter Ziele in Bezug auf die Energiewende, der damit verbundenen Verringerung des Energiebedarfs und der ressourcenschonenden Erzeugung von Energie, wird wie folgt Stellung genommen: Die im Vorhaben gegebene Festsetzung zur Nutzung von Solarenergie auf mind. 50 Prozent der Dachfläche ist aus energiepolitischer Sicht zu begrüßen. Ergänzend wird darauf hingewiesen, dass auf kommunaler Ebene weitere Möglichkeiten bestehen, eine Beeinträchtigung der Umwelt zu minimieren: Hinweis zu kommunalen Aufgaben im Bereich der Energieversorgung Bei der Aufstellung von Bauleitplänen sind die</p>	<p><u>Stellungnahme der Gemeinde</u></p> <p>Die Hinweise werden zur Kenntnis genommen, betreffen allerdings die spätere Detailplanung. Der, dem Ministerium zur Stellungnahme vorliegende, Bebauungsplan enthält bereits Festsetzungen zur Errichtung von Anlagen zur Erzeugung von Energie aus solarer Strahlung auf Dachflächen und regelt darüber hinaus auch die Zulässigkeit von Anlagen, die der E-Mobilität dienen. Die geltenden Vorschriften zur Installation erneuerbarer Energien werden, wie in den Hinweisen des Bebauungsplanes aufgeführt, beachtet.</p>

<p>Belange des Umweltschutzes, insbesondere die Nutzung erneuerbarer Energien sowie die sparsame und effiziente Nutzung von Energie zu berücksichtigen (vgl. § 1 Abs. 6 Nr. 7 lit. f BauGB). In diesem Sinne ist neben der grundsätzlich zu gewährleistenden Versorgungssicherheit innerhalb der räumlichen Verantwortung die Struktur der Energieversorgung auch im Hinblick auf die möglichen Auswirkungen auf den Klimawandel zu optimieren.</p> <p>Zu den allgemeinen Grundsätzen und Zielen der Bauleitplanung im Bereich der Energieversorgung, welche im Sinne der Nachhaltigkeit auch festgesetzt werden können (§ 9 Abs. 1 Nr. 23 lit. b BauGB), zählen insbesondere</p> <ul style="list-style-type: none"> <li>- die Erhöhung der Energieeffizienz bei der Herstellung von Energie und durch Ausschöpfung der Möglichkeiten zur Energieeinsparung</li> <li>- die Verbesserung bzw. Schaffung der Voraussetzungen für den Einsatz regenerativer Energien</li> <li>- die bedarfsgerechte Bereitstellung von Flächen für Erzeugungsanlagen und Betriebe zur Erzeugung von Energie (Versorgungsflächen für die Erzeugung, Verteilung, Nutzung oder Speicherung von Strom, Wärme oder Kälte aus erneuerbaren Energien oder Kraft-Wärme-Kopplung; vgl. § 9 Abs. 1 Nr. 12 BauGB)</li> <li>- die verbrauchernahe Energiebereitstellung bei der Planung und Errichtung neuer Standorte.</li> </ul> <p>Zudem können im Bebauungsplan gemäß § 9 Abs. 1 Nr. 11 BauGB aus städtebaulichen Gründen auch Flächen für Ladeinfrastruktur elektrisch betriebener Fahrzeuge festgesetzt werden.</p> <p>Energiewirtschaft, Montanindustrie Soweit noch nicht geschehen, wird darum gebeten, das Verfahren auch mit dem Oberbergamt des Saarlandes abzustimmen.“</p>	<p>Das Oberbergamt des Saarlandes wurde im Zuge der Offenlage beteiligt.</p> <p><b>Kein Beschluss erforderlich</b></p>
<p><b>28 OBERBERGAMT DES SAARLANDES</b> Am Bergwerk Reden 10 66578 Schiffweiler</p> <p><u>Schreiben vom 07.06.2024</u></p> <p>„nach Prüfung der Angelegenheit teilen wir Ihnen mit, dass sich der oben genannte Bebauungsplan im Bereich einer ehemaligen Eisenerzkonzession befindet. Ob unter dem Planungsgebiet Abbau umgegangen ist, geht aus unseren Akten- und Planunterlagen jedoch nicht hervor. Wir empfehlen bei Ausschachtungsarbeiten auf Anzeichen von altem Bergbau zu achten und uns dies mitzuteilen.</p> <p>Weiterhin befinden sich die Planungen im Einwirkungsbereich bisheriger Abbautätigkeiten des ehemaligen Steinkohlenbergbaus. Der letzte Abbau liegt inzwischen mehr als 50 Jahre zurück, so dass die Einwirkungen an der Tagesoberfläche erfahrungsgemäß abgeklungen sind. Zukünftiger Steinkohlenbergbau ist nicht mehr</p>	<p><u>Stellungnahme der Gemeinde</u></p> <p>Die Anmerkungen des Oberbergamtes des Saarlandes werden aus Vorsorgegründen als Hinweis in den Bebauungsplan aufgenommen.</p> <p><b>Beschlussvorschlag:</b></p> <p>Der Gemeinderat beschließt, wie dargelegt, folgenden Hinweis in den Bebauungsplan aufzunehmen:</p> <p><b>„Bergbau</b> Das Plangebiet befindet sich im Bereich einer ehemaligen Eisenerzkonzession. Ob unter dem Planungsgebiet Abbau umgegangen ist, geht aus den Akten- und Planunterlagen des Oberbergamtes des Saarlandes jedoch nicht hervor.</p>

<p>geplant.“</p>	<p>Es wird empfohlen bei Ausschachtungsarbeiten auf Anzeichen von altem Bergbau zu achten und diese dem Oberbergamt mitzuteilen. Weiterhin befinden sich die Planungen im Einwirkungsbereich bisheriger Abbautätigkeiten des ehemaligen Steinkohlebergbaus. Der letzte Abbau liegt inzwischen mehr als 50 Jahre zurück, sodass die Einwirkungen an der Tagesoberfläche erfahrungsgemäß abgeklungen sind. Zukünftiger Steinkohlebergbau ist nicht mehr geplant.“</p>
<p><b>29 PFALZWERKE NETZ AG NETZBAU, ANLAGENBAU + EXTERNE PLANUNGEN</b> Wredestraße 35 67059 Ludwigshafen</p> <p><u>Schreiben vom 27.05.2024</u></p> <p>„unter Berücksichtigung der Belange unseres Aufgaben- und Zuständigkeitsbereiches, bestehen keine Bedenken in Bezug auf das o.g. Verfahren / Vorhaben. Das Plangebiet befindet sich außerhalb unseres Netzgebietes und es befinden sich dort somit keine Versorgungseinrichtungen der Pfalzwerke Netz AG und es sind derzeit keine Planungen beabsichtigt oder bereits eingeleitet.“</p>	<p><u>Stellungnahme der Gemeinde</u></p> <p><b>Kein Beschluss erforderlich</b></p>
<p><b>30 RAG AKTIENGESELLSCHAFT</b> Im Welterbe 10 45141 Essen</p> <p><u>Keine Stellungnahme abgegeben</u></p>	<p><u>Stellungnahme der Gemeinde</u></p> <p><b>Kein Beschluss erforderlich</b></p>
<p><b>31 SAARFORST LANDESBETRIEB GESCHÄFTSBEREICH 3</b> Im Klingelfloß 66571 Eppelborn</p> <p><u>Keine Stellungnahme abgegeben</u></p>	<p><u>Stellungnahme der Gemeinde</u></p> <p><b>Kein Beschluss erforderlich</b></p>
<p><b>32 SAARLÄNDISCHER RUNDFUNK FUNKHAUS HALBERG</b> 66100 Saarbrücken</p> <p><u>Keine Stellungnahme abgegeben</u></p>	<p><u>Stellungnahme der Gemeinde</u></p> <p><b>Kein Beschluss erforderlich</b></p>
<p><b>33 IQONY ENERGIES GMBH</b> St. Johanner Straße 101-105 66115 Saarbrücken</p>	

<p><u>Schreiben vom 24.05.2024</u></p> <p>„die Iqony Energies GmbH ist von den genannten Planungen nicht betroffen, insbesondere sind in dem von Ihnen gekennzeichneten Planbereich keine Medienleitungen in unserem Zuständigkeitsbereich vorhanden. Die Verbindlichkeit dieser Auskunft hat eine Gültigkeit von einem Monat beginnend ab dem Datum der Zustellung.“</p>	<p><u>Stellungnahme der Gemeinde</u></p> <p><b>Kein Beschluss erforderlich</b></p>
<p><b>34 VODAFONE KABEL DEUTSCHLAND GMBH NETZINFRASTRUKTUR</b> Zurmaiener Straße 175 54292 Trier</p> <p><u>Schreiben vom 20.06.2024</u></p> <p>„wir bedanken uns für Ihr Schreiben vom 24.05.2024.</p> <p>Wir teilen Ihnen mit, dass die Vodafone GmbH / Vodafone Deutschland GmbH gegen die von Ihnen geplante Baumaßnahme keine Einwände geltend macht. Im Planbereich befinden sich keine Telekommunikationsanlagen unseres Unternehmens. Eine Neuverlegung von Telekommunikationsanlagen ist unsererseits derzeit nicht geplant.“</p>	<p><u>Stellungnahme der Gemeinde</u></p> <p><b>Kein Beschluss erforderlich</b></p>
<p><b>35 VSE VERTEILNETZ GMBH</b> Heinrich-Böcking-Str. 10-14 66121 Saarbrücken</p> <p><u>Schreiben vom 05.06.2024</u></p> <p>„gegen die Aufstellung des o. g. Bebauungsplanes bestehen unsererseits keine Bedenken, da sich innerhalb des Geltungsbereiches keine uns gehörenden Versorgungsanlagen befinden. Für weitere Fragen steht Ihnen Herr Stefan Hoffmann gerne zur Verfügung.“</p>	<p><u>Stellungnahme der Gemeinde</u></p> <p><b>Kein Beschluss erforderlich</b></p>
<p><b>36 VSE NET GMBH</b> Nell-Breuning-Allee 6 66115 Saarbrücken</p> <p><u>Keine Stellungnahme abgegeben</u></p>	<p><u>Stellungnahme der Gemeinde</u></p> <p><b>Kein Beschluss erforderlich</b></p>
<p><b>37 WASSERSTRÄßEN - UND SCHIFFFAHRTSAMT MOSEL-SAAR-LAHN</b> Bismarckstr. 133 66121 Saarbrücken</p> <p><u>Keine Stellungnahme abgegeben</u></p>	<p><u>Stellungnahme der Gemeinde</u></p>

		<b>Kein Beschluss erforderlich</b>
<p><b>38 MINISTERIUM FÜR INNERES, BAUEN UND SPORT</b>  <b>OBERSTE LANDESBAUBEHÖRDE OBB 1</b>  <b>REFERAT OBB14 - STADTENTWICKLUNG,</b>  <b>STÄDTEBAUFÖRDERUNG, EU-FONDS</b>  Halbergstraße 50  66121 Saarbrücken</p> <p><u>Keine Stellungnahme abgegeben</u></p>		<p><u>Stellungnahme der Gemeinde</u></p> <p><b>Kein Beschluss erforderlich</b></p>
<p><b>39 DFS DEUTSCHE FLUGSICHERUNG GMBH</b>  <b>SIS/ND</b>  Am DFS Campus 10  63225 Langen</p> <p><u>Schreiben vom 10.06.2024</u></p> <p>„durch die oben aufgeführte Planung werden Belange der DFS Deutsche Flugsicherung GmbH bezüglich §18a Luftverkehrsgesetz (LuftVG) nicht berührt. Es werden daher unsererseits weder Bedenken noch Anregungen vorgebracht. Eine weitere Beteiligung am Verfahren ist nicht notwendig.  Von dieser Stellungnahme bleiben die Aufgaben der Länder gemäß § 31 LuftVG unberührt.  Wir haben das Bundesaufsichtsamt für Flugsicherung (BAF) von unserer Stellungnahme informiert.“</p>		<p><u>Stellungnahme der Gemeinde</u></p> <p><b>Kein Beschluss erforderlich</b></p>
<p><b>40 WESTNETZ GMBH</b>  <b>DRW-S-LK-TM</b>  Florianstraße 15-21  44139 Dortmund</p> <p><u>Keine Stellungnahme abgegeben</u></p>		<p><u>Stellungnahme der Gemeinde</u></p> <p><b>Kein Beschluss erforderlich</b></p>
<p><b>41 BUND SAARLAND E.V.</b>  <b>HAUS DER UMWELT</b>  Evangelisch-Kirch-Straße 8  66111 Saarbrücken</p> <p><u>Keine Stellungnahme abgegeben</u></p>		<p><u>Stellungnahme der Gemeinde</u></p> <p><b>Kein Beschluss erforderlich</b></p>
<p><b>42 NABU, NATURSCHUTZBUND</b>  <b>DEUTSCHLAND</b>  <b>LANDESVERBAND SAARLAND E. V.</b>  Antoniusstraße 18  66822 Lebach</p>		

<p><u>Keine Stellungnahme abgegeben</u></p>	<p><u>Stellungnahme der Gemeinde</u></p> <p><b>Kein Beschluss erforderlich</b></p>
<p><b>43 SAARWALD-VEREIN E. V. LANDESVERBAND</b> Im Ehrengrund 7 66333 Völklingen</p> <p><u>Schreiben vom 21.06.2024</u></p> <p>„der LV Saarwald-Verein e.V. hat keine Einwände gegen die geplante Maßnahme.“</p>	<p><u>Stellungnahme der Gemeinde</u></p> <p><b>Kein Beschluss erforderlich</b></p>
<p><b>44 SCHUTZGEMEINSCHAFT DEUTSCHER WALD LANDESVERBAND SAARLAND E. V.</b> Antoniusstraße 18 66822 Lebach</p> <p><u>Keine Stellungnahme abgegeben</u></p>	<p><u>Stellungnahme der Gemeinde</u></p> <p><b>Kein Beschluss erforderlich</b></p>
<p><b>45 VERBAND DER GARTENBAUVEREINE SAAR-PFALZ E.V.</b> Hüttersdorfer Straße 29 66839 Schmelz</p> <p><u>Keine Stellungnahme abgegeben</u></p>	<p><u>Stellungnahme der Gemeinde</u></p> <p><b>Kein Beschluss erforderlich</b></p>
<p><b>46 VEREINIGUNG DER JÄGER DES SAARLANDES JÄGERHEIM</b> Lachwald 5 66793 Saarwellingen</p> <p><u>Keine Stellungnahme abgegeben</u></p>	<p><u>Stellungnahme der Gemeinde</u></p> <p><b>Kein Beschluss erforderlich</b></p>
<p><b>47 ZPS ZWECKVERBAND PERSONENNAHVERKEHR SAARLAND</b> Am Hauptbahnhof 6-12 66111 Saarbrücken</p> <p><u>Schreiben vom 24.05.2024</u></p> <p>„in dem Planungsgebiet liegt die Bushaltestelle Walpershofen Kindergarten. Diese wird von den Linien 190, 192 und 193 regelmäßig angefahren und auch in Zukunft für den ÖPNV benötigt. Die Erhaltung dieser Bushaltestelle ist deshalb sicherzustellen.“</p>	<p><u>Stellungnahme der Gemeinde</u></p> <p>Der Hinweis wird zur Kenntnis genommen. Die Bushaltestelle liegt unmittelbar an der Herchenbacher Straße und soll auch weiterhin erhalten bleiben. Maßnahmen sind in diesem Bereich nicht vorgesehen.</p> <p><b>Kein Beschluss erforderlich</b></p>



<p><b>48 BISCHÖFLICHES GENERALVIKARIAT</b></p> <p>Hinter dem Dom 54290 Trier</p> <p><u>Keine Stellungnahme abgegeben</u></p>	<p><u>Stellungnahme der Gemeinde</u></p> <p><b>Kein Beschluss erforderlich</b></p>
<p><b>49 EVANGELISCHE KIRCHE GÜCHENBACH</b></p> <p>Buschbacher Straße 1 66292 Riegelsberg</p> <p><u>Keine Stellungnahme abgegeben</u></p>	<p><u>Stellungnahme der Gemeinde</u></p> <p><b>Kein Beschluss erforderlich</b></p>
<p><b>50 PFARREIENGEMEINSCHAFT ST. JOSEF - ST. MATTHIAS</b></p> <p>66292 Riegelsberg</p> <p><u>Keine Stellungnahme abgegeben</u></p>	<p><u>Stellungnahme der Gemeinde</u></p> <p><b>Kein Beschluss erforderlich</b></p>
<p><b>51 SAARBAHN SAAR GMBH</b></p> <p>Hohenzollernstraße 104-106 66117 Saarbrücken</p> <p><u>Schreiben vom 24.05.2024</u></p> <p>„in dem von Ihnen angegebenen Bereich sind keinerlei Leitungen der Stadtwerke Saarbrücken vorhanden -siehe auch angehängte Leitungsauskunft. Wir sind von Ihrem Vorhaben nicht betroffen.“</p>	<p><u>Stellungnahme der Gemeinde</u></p> <p><b>Kein Beschluss erforderlich</b></p>
<p><b>52 GEMEINDEWASSERWERK RIEGELSBERG</b></p> <p>Saarbrücker Straße 31 66292 Riegelsberg</p> <p><u>Keine Stellungnahme abgegeben</u></p>	<p><u>Stellungnahme der Gemeinde</u></p> <p><b>Kein Beschluss erforderlich</b></p>
<p><b>53 ABWASSERBETRIEB RIEGELSBERG</b></p> <p>Saarbrücker Straße 31 66292 Riegelsberg</p> <p><u>Keine Stellungnahme abgegeben</u></p>	<p><u>Stellungnahme der Gemeinde</u></p> <p><b>Kein Beschluss erforderlich</b></p>

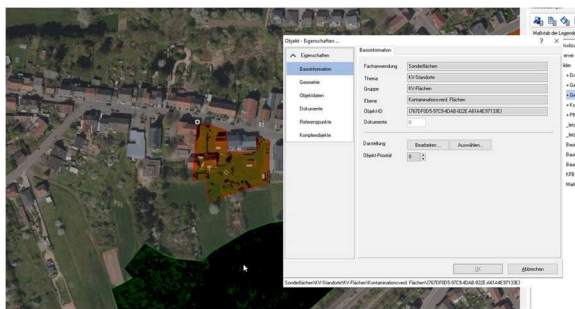
## 54 GEMEINDE RIEGELSBERG UMWELTAMT

Saarbrücker Straße 31  
66292 Riegelsberg

Schreiben vom 28.05.2024

„seitens des Umweltamtes der Gemeinde Riegelsberg wird bzgl. der Aufstellung des Bebauungsplanes „Neubau Kita und Feuerwehr Walpershofen“ darauf verwiesen, dass es sich bei einem Teil bzw. angrenzenden Teil der Fläche um einen Kontaminationsverdachtsfläche handelt. Den entsprechenden Ausschnitt habe ich Ihnen beigefügt.

Ansonsten bestehen keine weiteren Bedenken.“



### Stellungnahme der Gemeinde

Der Hinweis wird zur Kenntnis genommen. Im Bebauungsplan wird aus Vorsorgegründen eine zeichnerische Kennzeichnung der Kontaminationsverdachtsfläche gemäß § 9 Abs. 5 BauGB ergänzt sowie eine bedingte Zulässigkeit gemäß § 9 Abs. 2 BauGB festgesetzt. Das Landesamt für Umwelt- und Arbeitsschutz hat diesbezüglich keine Bedenken gegenüber der Planung geäußert.

### **Beschlussvorschlag:**

Der Gemeinderat beschließt, wie dargelegt, den Bereich der Kontaminationsverdachtsfläche gemäß § 9 Abs. 5 BauGB im Bebauungsplan zu kennzeichnen.

### **„Kennzeichnung**

Gem. § 9 Abs. 5 BauGB

Gemäß Umweltamt der Gemeinde Riegelsberg handelt es sich beim östlichen Teil des Plangebietes um eine Kontaminationsverdachtsfläche.“

Weiterhin beschließt der Gemeinderat, wie dargelegt, für den Bereich der Kontaminationsverdachtsfläche eine bedingte Zulässigkeit gemäß § 9 Abs. 2 BauGB im Bebauungsplan festzusetzen.

### **„1.3 Bedingte Zulässigkeit im Bereich der Kontaminationsverdachtsfläche**

Gem. § 9 Abs. 2 BauGB

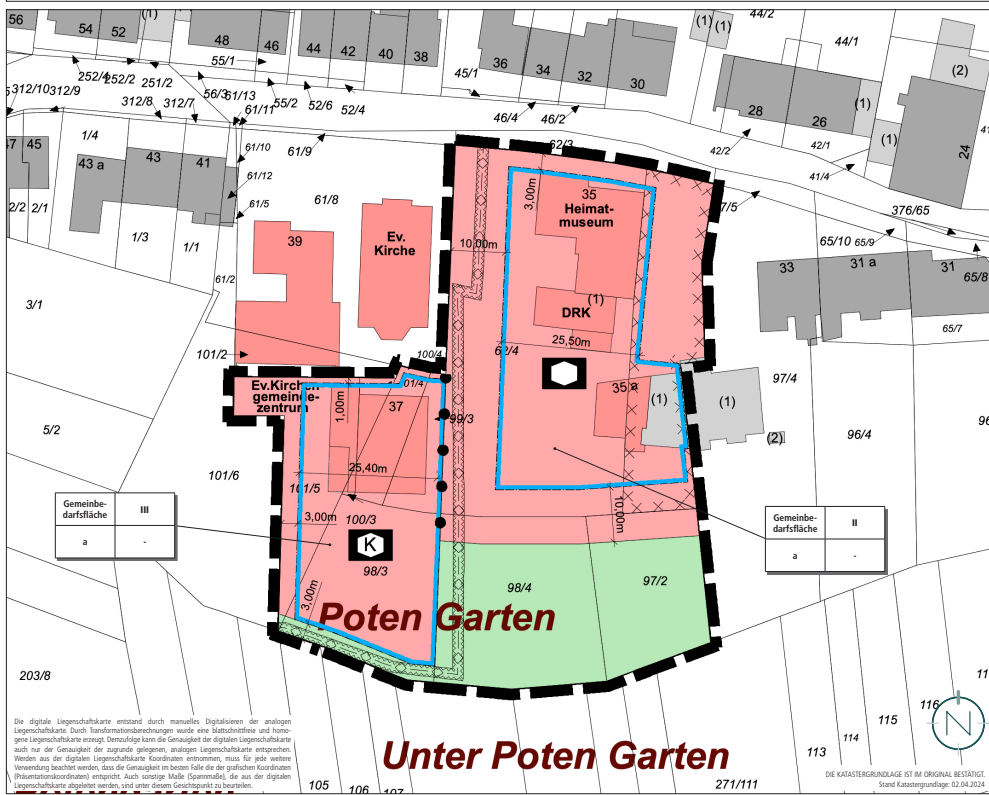
Im entsprechend gekennzeichneten Bereich des Plangebietes handelt es sich gemäß Umweltamt der Gemeinde Riegelsberg um eine Kontaminationsverdachtsfläche. Im Bereich der Kontaminationsverdachtsfläche sind die Vorhaben und Nutzungen gem. § 9 Abs. 2 BauGB erst nach Abschluss einer Bodensanierungsmaßnahme zulässig, wenn eine Gefährdung empfindlicher Nutzungen auszuschließen ist oder der Verdacht gutachterlich durch einen nach § 18 Bundes-Bodenschutzgesetz zugelassenen Sachverständigen ausgeräumt ist. Hierzu sind Tiefbaumaßnahmen durch einen Sachverständigen gem. § 18 Bundes-Bodenschutzgesetz, Sachgebiete 2 – 5 der Verordnung über Sachverständige und Untersuchungsstellen für den Bodenschutz und die Altlastenbehandlung im Saarland / VSU in der derzeit gültigen Fassung (s. a. [www.resymesa.de](http://www.resymesa.de)) zu begleiten. Gemäß § 4 Abs. 4 Bundes-Bodenschutzgesetz

	<p>ist die planungsrechtlich zulässige Nutzung durch den v. g. Sachverständigen nachzuweisen. Ein entsprechendes Gutachten ist dem Landesamt für Umwelt- und Arbeitsschutz vorzulegen. Das LUA erteilt die Freigabe.“</p>
<p><b>55 FREIWILLIGE FEUERWEHR RIEGELSBERG WEHRFÜHRER VOLKER KLEIN</b> Saarbrücker Straße 31 66292 Riegelsberg</p> <p><u>Keine Stellungnahme abgegeben</u></p>	<p><u>Stellungnahme der Gemeinde</u></p> <p><b>Kein Beschluss erforderlich</b></p>
<p><b>56 NATURSCHUTZBEAUFTRAGTER GEMEINDEBEZIRK WALPERSHOFEN HERRN PATRIK SIEGWART</b> Kurzenbergstraße 36a 66292 Riegelsberg</p> <p><u>Schreiben vom 07.06.2024</u></p> <p>„mit Dank habe ich Ihr Schreiben vom 24.5.24 zur Kenntnis genommen.</p> <p>Die beabsichtigte bauliche Verbesserung unserer Kindergartensituation und der Feuerwehr freut mich sehr.</p> <p>Durch die geplante Erweiterung in den Bereich der Kataster 98/3, 98/4 und 97/2 wird in die dortige Natur eingegriffen. Diese drei Parzellen liegen am Rande einer Wiese und Feuchtgebietes, das als Weideland (Heu) genutzt wird.</p> <p>Die Parzellen sind an ihren unteren Rändern zum Weideland hin verbuscht bzw. mit Bäumen bestanden. Dadurch ist über die Jahre eine natürliche Rückzugs- und Ruhezone für Wildtiere wie Feldhühner, Fasan, Hase, Vögel usw entstanden. Insbesondere die daran angrenzende Saumzone ist ökologisch sehr wertvoll.</p> <p>Diese Ruhe- und Saumzone wird durch die Baumaßnahmen zerstört bzw. nicht mehr als ökologisch wichtige Zone vorhanden sein bzw. zur Verfügung stehen.“</p>	<p><u>Stellungnahme der Gemeinde</u></p> <p>Die naturschutzrechtliche Prüfung im Zuge der Planung kommt zu dem Ergebnis, dass den Flächen innerhalb des Geltungsbereiches keine essenzielle Bedeutung als Lebensraum i. S. d. § 19 Abs. 3 Nr. 1 BNatSchG zugewiesen werden kann, entsprechende Arten nicht vorkommen oder im Falle der hier potenziell vorkommenden Arten(gruppen) eine Verschlechterung des Erhaltungszustandes nicht prognostiziert werden kann und dass deshalb Schäden nach § 19 BNatSchG i. V. m. dem Umweltschadengesetz nicht zu erwarten sind (vgl. Begründung zum Bebauungsplan). Darüber hinaus wurden entsprechende artenschutzrechtliche Vorsorge- maßnahmen in den Bebauungsplan aufgenommen (Rodungsfristen, Gebäudecheck vor Rück- oder Umbaumaßnahmen). Insbesondere die Flurstücke 98/4 und 97/2 wurden zudem als private Grünflächen festgesetzt, wodurch bauliche Maßnahmen in diesem Bereich (außer Spiel- Bewegungsflächen Kita) ausgeschlossen sind und der Eingriff auf ein erforderliches Mindestmaß reduziert werden kann. Das Landesamt für Umwelt- und Arbeitsschutz äußert aus natur- bzw. artenschutzrechtlicher Sicht gegenüber der Planung keine Bedenken.</p> <p><b>Kein Beschluss erforderlich</b></p>
<p><b>57 REGIONALVERBAND SAARBRÜCKEN UNTERE BAUAUFSICHTSBEHÖRDE</b> Postfach 10 30 55 66030 Saarbrücken</p> <p><u>Keine Stellungnahme abgegeben</u></p>	<p><u>Stellungnahme der Gemeinde</u></p> <p><b>Kein Beschluss erforderlich</b></p>

<p><b>58 REGIONALVERBAND SAARBRÜCKEN GESUNDHEITSAMT</b> Stengelstraße 10-12 66117 Saarbrücken</p> <p><u>Keine Stellungnahme abgegeben</u></p>	<p><u>Stellungnahme der Gemeinde</u></p> <p><b>Kein Beschluss erforderlich</b></p>
<p><b>59 REGIONALVERBAND SAARBRÜCKEN FACHBEREICH 3 FD 60 REGIONALENTWICKLUNG UND PLANUNG</b> Schloßplatz 3-5 66119 Saarbrücken</p> <p><u>Schreiben vom 04.06.2024</u></p> <p>„mit der E-Mail vom 24.05.2024 haben Sie den Regionalverband Saarbrücken als Träger der Flächennutzungs- und Landschaftsplanung im Rahmen der Aufstellung des o. g. Bebauungsplanes um Stellungnahme gebeten. Gemäß § 8 Abs. 2 BauGB sind Bebauungspläne aus dem Flächennutzungsplan zu entwickeln. Der rechtswirksame Flächennutzungsplan des Regionalverbandes Saarbrücken stellt für den Geltungsbereich des Bebauungsplans „Flächen für den Gemeinbedarf“ sowie im südöstlichen Bereich eine „Fläche für die Landwirtschaft“ dar. Die geplanten Festsetzungen des o. g. Bebauungsplans sind demnach nicht vollumfänglich aus dem Flächennutzungsplan entwickelt. Gemäß § 13a Abs. 2 BauGB kann ein Bebauungsplan, der von den Darstellungen des Flächennutzungsplans abweicht, jedoch auch vor dessen Änderung aufgestellt werden, sofern die geordnete städtebauliche Entwicklung des Gemeindegebietes in diesem Zuge nicht beeinträchtigt wird. Der Flächennutzungsplan ist dann im Wege der Berichtigung anzupassen. Der Landschaftsplan des Regionalverbandes stellt die Flächennutzung im Plangebiet zum größten Teil als Bestandsfläche „Gemeinbedarf“ dar. Im Süden des Plangebietes, und damit auch im Bereich der geplanten Kita-Erweiterung, ist eine Bestandsfläche „Offenlandnutzung“ dargestellt sowie im Übergang der beiden Flächennutzungen eine Maßnahmenfläche zur „Sicherung von Siedlungsändern mit besonderer Freiraumfunktion“. Durch den Erweiterungsbau sind jedoch keine erheblichen Beeinträchtigungen der Maßnahmenfläche zu erwarten.</p> <p>Ich bitte darum, den Bebauungsplan nach Erlangung der Rechtskraft als Kopie - gerne auch in digitaler Form - zuzusenden.“</p>	<p><u>Stellungnahme der Gemeinde</u></p> <p>Der Regionalverband Saarbrücken äußert gegenüber der Planung keine Bedenken. Der Flächennutzungsplan ist, wie in den zur Stellungnahme vorliegenden Planunterlagen, gemäß § 13a Abs. 2 BauGB im Wege der Berichtigung anzupassen.</p> <p><b>Kein Beschluss erforderlich</b></p>

<p><b>60 LANDESHAUPTSTADT SAARBRÜCKEN HERRN OBERBÜRGERMEISTER</b> Rathausplatz 1 66111 Saarbrücken</p> <p><u>Schreiben vom 28.05.2024</u></p> <p>„wir bedanken uns für die Beteiligung im Rahmen der Aufstellung des o.g. Bebauungsplanes. Die Landeshauptstadt Saarbrücken sieht sich bezüglich der oben genannten Planung in Ihren Belangen nicht berührt.“</p>		<p><u>Stellungnahme der Gemeinde</u></p> <p><b>Kein Beschluss erforderlich</b></p>
<p><b>61 STADT PÜTTLINGEN FRAU BÜRGERMEISTERIN</b> Rathausplatz 1 66346 Püttlingen</p> <p><u>Schreiben vom 27.05.2024</u></p> <p>„die Belange der Stadt Püttlingen sind durch den o.g. Bebauungsplan nicht betroffen. Es werden keine Anregungen bzw. Bedenken vorgebracht.“</p>		<p><u>Stellungnahme der Gemeinde</u></p> <p><b>Kein Beschluss erforderlich</b></p>
<p><b>62 GEMEINDE HEUSWEILER HERRN BÜRGERMEISTER</b> Saarbrücker Straße 35 66265 Heusweiler</p> <p><u>Schreiben vom 29.05.2024</u></p> <p>„von Seiten der Gemeinde Heusweiler bestehen gegen den o.g. Bebauungsplan keine Bedenken.“</p>		<p><u>Stellungnahme der Gemeinde</u></p> <p><b>Kein Beschluss erforderlich</b></p>

# PLANZEICHNUNG



Die digitale Liegenschaftskarte entstand durch manuelles Digitalisieren der analogen Liegenschaftskarte. Durch Koordinatensystemumrechnungen wurde eine hochpräzises und homogene Liegenschaftskarte erzeugt. Demzufolge kann die analoge Liegenschaftskarte auch nur die Genauigkeit der zugrunde liegenden, analogen Liegenschaftskarte erreichen. Werden aus der digitalen Liegenschaftskarte Koordinaten entnommen, muss für jede weitere Verwendung beachtet werden, dass die Genauigkeit im besten Falle die der grafischen Koordinaten (Plattenkoordinaten) entspricht. Auch sonstige Maße (Konturmaß) die aus der digitalen Liegenschaftskarte abgelesen werden, sind unter diesem Gesichtspunkt zu beurteilen.

## Unter Poten Garten

DE KATASTERGRUNDLAGE IST IM ORIGINAL BESTÄTIGT.  
Stand Katastergrundlage: 02.04.2024

### PLANZEICHNERLÄUTERUNG

	<b>GELTUNGSBEREICH</b> (§ 9 ABS. 7 BAUGB)				
	<b>FLÄCHEN FÜR DEN GEMEINBEDARF MIT DER ZWECKBESTIMMUNG</b> (§ 9 ABS. 1 NR. 9 BAUGB)				
	<b>SOZIALEN ZWECKEN DIENENDE GEBÄUDE UND EINRICHTUNGEN;</b>				
	<b>SOZIALEN ZWECKEN DIENENDE GEBÄUDE UND EINRICHTUNGEN; HIER: KINDERTAGESSTÄTTE</b>				
<b>II</b>	<b>ZAHL DER VOLLGESCHÖSSE (HÖCHSTMASS)</b> (§ 9 ABS. 1 NR. 2 BAUGB UND § 20 BAUNVO)				
<b>a</b>	<b>ABWICHENDE BALUWISSE</b> (§ 9 ABS. 1 NR. 2 BAUGB UND § 22 ABS. 4 BAUNVO)				
	<b>BALUGRENZE</b> (§ 9 ABS. 1 NR. 2 BAUGB UND § 23 ABS. 3 BAUNVO)				
	<b>UMGRENZUNG DER VON DER BEBAUUNG FREIZUHALTENDE SCHUTZFLÄCHEN BZW. FLÄCHEN DIE NUR EINGESCHRÄNKT BEBAUBAR SIND; HIER: SCHUTZSTREIFEN DER UNTERIRDISCHEN LEITUNGEN</b> (§ 9 ABS. 1 NR. 10 BAUGB)				
	<b>UNTERIRDISCHE VERSORGUNGSLEITUNG</b> (§ 9 ABS. 1 NR. 13 BAUGB)				
	<b>PRIVATE GRÜNFLÄCHE</b> (§ 9 ABS. 1 NR. 15 BAUGB)				
	<b>ABGRENZUNG DER UNTERSCHIEDLICHEN NUTZUNGEN (ZWECKBESTIMMUNG, GEMEINBEDARF MASS DER BAULICHEN NUTZUNG)</b>				
	<b>FLÄCHEN, DEREN BÖDEN ERHEBLICH MIT UMWELTGEFÄHRDENDEN STOFFEN BELASTET SIND; HIER: KONTAMINATIONSVERDÄCHTIGKEIT (KENNZEICHNUNG)</b> (§ 9 ABS. 4 BAUGB)				
<table border="1"><tr><th>Art der baulichen Nutzung</th><th>Zahl der Vollgeschosse</th></tr><tr><td>Bauweise</td><td></td></tr></table>	Art der baulichen Nutzung	Zahl der Vollgeschosse	Bauweise		<b>ERLÄUTERUNG DER NUTZUNGSSCHABLONE</b>
Art der baulichen Nutzung	Zahl der Vollgeschosse				
Bauweise					

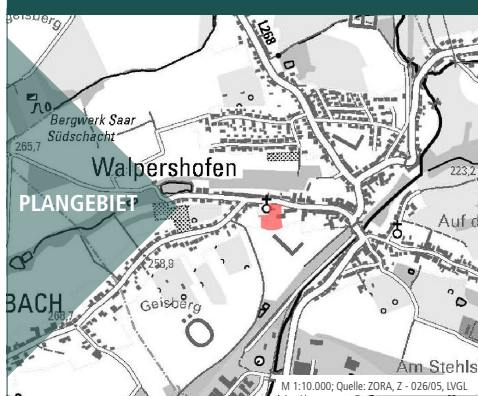
### GESETZLICHE GRUNDLAGEN

- Für die Verfahrensdurchführung und die Festsetzungen des Bebauungsplanes gelten u.a. folgende Gesetze und Verordnungen:
- Baugesetzbuch in der Fassung der Bekanntmachung vom 03. November 2017 (BGBl. I S. 3634), zuletzt geändert durch Artikel 1 des Gesetzes vom 20. Dezember 2023 (BGBl. 2023 I Nr. 394).
  - Verordnung über die bauliche Nutzung der Grundstücke (BauNutzungsverordnung - BauNVO) in der Fassung der Bekanntmachung vom 21. November 2017 (BGBl. I S. 3786), zuletzt geändert durch Artikel 2 des Gesetzes vom 03. Juli 2023 (BGBl. 2023 I Nr. 176).
  - Verordnung über die Ausarbeitung der Bauleitpläne und die Darstellung des Plannahals (PlanZV) vom 18.12.1990 (BGBl. I S. 58), zuletzt geändert durch Artikel 3 des Gesetzes vom 14. Juni 2021 (BGBl. I S. 1802).
  - Gesetz über Naturschutz und Landschaftspflege (Bundesnaturschutzgesetz - BNatSchG) vom 29. Juli 2009 (BGBl. I S. 2542), zuletzt geändert durch Artikel 5 des Gesetzes vom 08. Mai 2024 (BGBl. 2024 I Nr. 153).
  - Bundes-Bodenschutzgesetz vom 17. März 1998 (BGBl. I S. 502), zuletzt geändert durch Artikel 7 des Gesetzes vom 25. Februar 2021 (BGBl. I S. 306).
  - Gesetz zur Ordnung des Wasserhaushalts (Wasserhaushaltsgesetz - WHG) vom 31. Juli 2009 (BGBl. I S. 2585), zuletzt geändert durch Artikel 7 des Gesetzes vom 22. Dezember 2023 (BGBl. 2023 I Nr. 409).
  - Saarländische Landesbauordnung (LBO) (Art. 1 des Gesetzes Nr. 1544) vom 18. Februar 2004, zuletzt geändert durch Artikel 1 des Gesetzes vom 17. Mai 2023 (Amtsbl. I S. 762).
  - § 12 des Kommunal Selbstverwaltungsgesetzes (KSVG) des Saarlandes in der Fassung der Bekanntmachung vom 27. Juni 1997 (Amtsbl. S. 682), zuletzt geändert durch Gesetz vom 12. Dezember 2023 (Amtsbl. I S. 1119).
  - Saarländisches Denkmalschutzgesetz (SDsSchG) (Art. 3 des Gesetzes Nr. 1946 zur Neuordnung des saarländischen Denkmalschutzes und der saarländischen Denkmalpflege) vom 13. Juni 2018 (Amtsbl. 2018, S. 358), zuletzt geändert durch Artikel 260 des Gesetzes vom 08. Dezember 2021 (Amtsbl. I S. 2629).
  - Saarländisches Wassergesetz (SWG) vom 28. Juni 1960 in der Fassung der Bekanntmachung vom 30. Juli 2004 (Amtsbl. I S. 1994), zuletzt geändert durch Artikel 173 des Gesetzes vom 08. Dezember 2021 (Amtsbl. I S. 2629).
  - Saarländisches Gesetz zur Ausführung des Bundes-Bodenschutzgesetzes (Saarländisches Bodenschutzgesetz - SBodSchG) vom 20. März 2002 (Amtsbl. 2002 S. 990), zuletzt geändert durch das Gesetz vom 21. November 2007 (Amtsbl. S. 2393).
  - Satzung zum Schutz der Bäume in der Gemeinde Riegelsberg in der Neufassung vom 08. Dezember 2008.

### VERFAHRENSVERMERKE

- Der Gemeinderat hat am \_\_\_\_\_ die Einleitung des Verfahrens zur Aufstellung des Bebauungsplanes „Neubau Kita und Feuerwehr Walpershofen“ beschlossen (§ 2 Abs. 1 BauGB).
  - Der Beschluss, diesen Bebauungsplan aufzustellen, wurde am \_\_\_\_\_ ortsblich bekannt gemacht (§ 2 Abs. 1 BauGB).
  - Der Gemeinderat hat am \_\_\_\_\_ den Bebauungsplan als Satzung beschlossen (§ 10 Abs. 1 BauGB). Der Bebauungsplan besteht aus der Planzeichnung (Teil A) und dem Textteil (Teil B) sowie der Begründung.
  - Der Bebauungsplan wird hiermit als Satzung ausgestellt.
  - Der Gemeinderat hat am \_\_\_\_\_ den Entwurf genehmigt und die Veröffentlichung des Bebauungsplanes im Internet, inklusive einer Auslegung beschlossen (§ 13a BauGB i.V.m. § 3 Abs. 2 BauGB).
  - Der Entwurf des Bebauungsplanes, bestehend aus der Planzeichnung (Teil A) und dem Textteil (Teil B) sowie der Begründung, wurde in der Zeit vom \_\_\_\_\_ bis einschließlich \_\_\_\_\_ im Internet veröffentlicht und zur Ansicht und zum Herunterladen bereitgehalten (§ 13a BauGB i.V.m. § 3 Abs. 2 BauGB). Zusätzlich fand eine öffentliche Auslegung statt.
  - Ort und Dauer der Veröffentlichung im Internet und der Auslegung wurden mit dem Hinweis, dass Stellungnahmen während der Veröffentlichungsfrist von jedermann elektronisch per Mail, oder bei Bedarf schriftlich und zur Niederschrift abgegeben werden können und dass nicht fristgerecht abgegebene Stellungnahmen bei der Beschlussfassung über den Bebauungsplan unberücksichtigt bleiben können, am \_\_\_\_\_ ortsblich bekannt gemacht (§ 13a BauGB i.V.m. § 3 Abs. 2 BauGB).
  - Die Behörden und sonstigen Träger öffentlicher Belange sowie die Nachbargemeinden wurden mit Schreiben vom \_\_\_\_\_ von der Veröffentlichung im Internet / Auslegung elektronisch benachrichtigt (§ 13a BauGB i.V.m. § 3 Abs. 2 BauGB und § 4 Abs. 2 BauGB und § 2 Abs. 2 BauGB). Ihnen wurde eine Frist bis zum \_\_\_\_\_ zur Stellungnahme eingeräumt.
  - Während der elektronischen Beteiligung, Veröffentlichung im Internet / Auslegung gingen seitens der Öffentlichkeit, der Behörden und der sonstigen Träger öffentlicher Belange sowie der Nachbargemeinden Anregungen und Stellungnahmen ein. Die Abwägung der vorgebrachten Bedenken und Anregungen erfolgte durch den Gemeinderat am \_\_\_\_\_. Das Ergebnis wurde denjenigen, die Anregungen und Stellungnahmen vorgebracht haben, mitgeteilt (§ 3 Abs. 2 Satz 6 BauGB).
  - Der Satzungsbeschluss wurde am \_\_\_\_\_ ortsblich bekannt gemacht (§ 10 Abs. 3 BauGB). In dieser Bekanntmachung ist auf die Möglichkeit der Einsichtnahme, die Voraussetzungen für die Geltendmachung der Verletzung von Vorschriften sowie auf die Rechtsfolgen der §§ 214, 215 BauGB, ferner auf Fälligkeit und Erlöschen der Entschädigungsansprüche gem. § 44 Abs. 3 Satz 1 und 2 sowie Abs. 4 BauGB und auf die Rechtsfolgen des § 12 Abs. 6 KSVG hingewiesen worden.
  - Mit dieser Bekanntmachung tritt der Bebauungsplan, bestehend aus der Planzeichnung (Teil A) und dem Textteil (Teil B) sowie der Begründung, in Kraft (§ 10 Abs. 3 BauGB).
- Riegelsberg, den \_\_\_\_\_  
Der Bürgermeister \_\_\_\_\_

## Teil A: Neubau Kita und Feuerwehr Walpershofen Bebauungsplan in der Gemeinde Riegelsberg, Ortsteil Walpershofen



Bearbeitet im Auftrag der Gemeinde Riegelsberg  
Saarbrücker Straße 31  
66292 Riegelsberg

Stand der Planung: 16.07.2024  
**SATZUNG**

Maßstab 1:500 im Original  
Verkleinerung ohne Maßstab

Gesellschaft für Städtebau und Kommunikation mbH  
Kirchenstraße 12 - 66557 Illingen  
Tel: 0 68 25 - 4 04 10 70  
email: info@kernplan.de

Geschäftsführer:  
Dipl.-Ing. Hugo Kern  
Dipl.-Ing. Sarah End

**KERN PLAN**

0 5 25 50



# Teil B: Textteil

## Neubau Kita und Feuerwehr Walpershofen

Bebauungsplan in der Gemeinde Riegelsberg, Ortsteil Walpershofen



ETZENHO | Quelle: ZORA, Z - 026/05, LVGL

Bearbeitet im Auftrag der  
Gemeinde Riegelsberg  
Saarbrücker Straße 31  
66292 Riegelsberg

Stand der Planung: 16.07.2024

### SATZUNG

Gesellschaft für Städtebau und  
Kommunikation mbH

Kirchenstraße 12 · 66557 Illingen  
Tel: 0 68 25 - 4 04 10 70  
email: info@kernplan.de

Geschäftsführer:  
Dipl.-Ing. Hugo Kern  
Dipl.-Ing. Sarah End

KERN  
PLAN

Gesellschaft für Städtebau  
und Kommunikation mbH

Auftraggeber:  
Gemeinde Riegelsberg  
Saarbrücker Straße 31, 66292 Riegelsberg

Bearbeitung:  
Kernplan GmbH, Kirchenstraße 12, 66557 Illingen  
Tel: 06825/4041070 • Fax: 06825/4041079 • Email: info@kernplan.de  
35 von 73 in Zusammenstellung

BP "Neubau Kita und Feuerwehr Walpershofen"

## Teil B: Textteil

<b>1. Flächen für den Gemeinbedarf</b>	Siehe Plan.	§ 9 Abs. 1 Nr. 5 BauGB
<b>1.1. Flächen für den Gemeinbedarf - Sozialen und kulturellen Zwecken dienende Gebäude und Einrichtungen</b>	Siehe Plan. Innerhalb der Gemeinbedarfsfläche für sozialen und kulturellen Zwecken dienende Gebäude und Einrichtungen sind Anlagen und Einrichtungen für soziale und kulturelle Zwecke zulässig. Hierzu zählen insbesondere folgende Anlagen und Einrichtungen: - Anlagen für Sicherheit und Ordnung (u. a. Feuerwehr, Deutsches Rotes Kreuz) - Jugendzentrum / Jugendfreizeitstätte, - Gemeindezentrum, - Museen (z. B. Heimatmuseum), - Erschließungsanlagen (z. B. Zufahrt Feuerwehr, Kita.	§ 9 Abs. 1 Nr. 5 BauGB
<b>1.2. Flächen für den Gemeinbedarf - Sozialen Zwecken dienende Gebäude und Einrichtungen, Hier: Kindertagesstätte</b>	Siehe Plan. Innerhalb der Gemeinbedarfsfläche mit der Zweckbestimmung "Kindertagesstätte" sind bauliche Anlagen, die der Kindertagesstätte dienen und diesen Nutzungen räumlich und funktional zugeordnet sind, zulässig. Hierzu zählen Gruppenräume, Bewegungsräume, Nebenräume, Verwaltungsräume, Sozialräume, Sanitäräume, Stellplätze, etc.	§ 9 Abs. 1 Nr. 5 BauGB
<b>1.3. Bedingte Zulässigkeit im Bereich der Kontaminationsverdachtsfläche</b>	Im entsprechend gekennzeichneten Bereich des Plangebietes handelt es sich gemäß Umweltamt der Gemeinde Riegelsberg um eine Kontaminationsverdachtsfläche. Im Bereich der Kontaminationsverdachtsfläche sind die Vorhaben und Nutzungen gem. § 9 Abs. 2 BauGB erst nach Abschluss einer Bodensanierungsmaßnahme zulässig, wenn eine Gefährdung empfindlicher Nutzungen auszuschließen ist oder der Verdacht gutachterlich durch einen nach § 18 Bundes-Bodenschutzgesetz zugelassenen Sachverständigen ausgeräumt ist. Hierzu sind Tiefbaumaßnahmen durch einen Sachverständigen gem. § 18 Bundes-Bodenschutzgesetz, Sachgebiete 2 – 5 der Verordnung über Sachverständige und Untersuchungsstellen für den Bodenschutz und die Altlastenbehandlung im Saarland / VSU in der derzeit gültigen Fassung (s. a. <a href="http://www.resymesa.de">www.resymesa.de</a> ) zu begleiten. Gemäß § 4 Abs. 4 Bundes-Bodenschutzgesetz ist die planungsrechtlich zulässige Nutzung durch den v. g. Sachverständigen nachzuweisen. Ein entsprechendes Gutachten ist dem Landesamt für Umwelt- und Arbeitsschutz vorzulegen. Das LUA erteilt die Freigabe.	§ 9 Abs. 2 BauGB
<b>2. Maß der baulichen Nutzung</b>	Siehe Plan.	§ 9 Abs. 1 Nr. 1 BauGB i.V.m. §§ 16-21a BauNVO
<b>2.1. Zahl der Vollgeschosse</b>	Die Zahl der Vollgeschosse wird gem. § 16 Abs. 2 BauNVO und § 20 BauNVO als Höchstmaß festgesetzt. Die zulässige Zahl der Vollgeschosse kann den Nutzungsschablonen entnommen werden.	§ 9 Abs. 1 Nr. 1 BauGB i.V.m. § 20 BauNVO
<b>3. Bauweise</b>	In der abweichenden Bauweise gem. § 22 Abs. 4 BauNVO sind auch Gebäudelängen von mehr als 50 m zulässig. In der abweichenden Bauweise ist eine Grenzbebauung zulässig.	§ 9 Abs. 1 Nr. 2 BauGB i.V.m. § 22 BauNVO



<b>4. Überbaubare und nicht überbaubare Grundstücksflächen</b>	<p>Die überbaubaren Grundstücksflächen sind im Bebauungsplangebiet durch die Festsetzung von Baugrenzen bestimmt. Gem. § 23 Abs. 3 BauNVO dürfen Gebäude und Gebäudeteile die Baugrenze nicht überschreiten. Demnach sind die Gebäude innerhalb des im Plan durch Baugrenzen definierten Standortes zu errichten. Ein Vortreten von Gebäudeteilen in geringfügigem Ausmaß kann zugelassen werden.</p> <p>Außerhalb der überbaubaren Grundstücksflächen sind untergeordnete Nebenanlagen und Einrichtungen (§ 14 BauNVO) zulässig, die dem Nutzungszweck der in dem Baugebiet gelegenen Grundstücke oder des Baugebietes selbst dienen und die seiner Eigenart nicht widersprechen. Die Ausnahmen des § 14 Abs. 2 BauNVO gelten entsprechend.</p> <p>Das Gleiche gilt für bauliche Anlagen, soweit sie nach Landesrecht in den Abstandsflächen zulässig sind oder zugelassen werden können.</p>	§ 9 Abs. 1 Nr. 2 BauGB i.V.m. § 23 BauNVO
<b>5. Umgrenzung der von der Bebauung freizuhaltenen Schutzflächen bzw. Flächen die nur eingeschränkt bebaubar sind; Hier: Schutzstreifen der unterirdischen Leitungen</b>	<p>Siehe Plan.</p> <p>Innerhalb des entsprechend gekennzeichneten Bereiches ist eine Bebauung oder Überbauung sowie Bepflanzung untersagt. Ausnahmen hiervon können in Abstimmung mit dem Leitungsträger zugelassen werden.</p>	§ 9 Abs. 1 Nr. 10 BauGB
<b>6. Versorgungsflächen / -anlagen</b>	<p>Nebenanlagen, die der Versorgung des Gebietes mit Elektrizität (z. B. Trafo-Station) und /oder der E-Mobilität dienen, sind innerhalb des Geltungsbereichs des Plangebietes, ausnahmsweise auch außerhalb der überbaubaren Grundstücksflächen zulässig, auch soweit für sie keine besonderen Flächen festgesetzt sind.</p>	§ 9 Abs. 1 Nr. 12 BauGB i.V.m. § 14 Abs. 2 BauNVO
<b>7. Unterirdische Versorgungsleitungen</b>	<p>Siehe Plan.</p>	§ 9 Abs. 1 Nr. 13 BauGB
<b>8. Private Grünfläche</b>	<p>Siehe Plan.</p> <p>Innerhalb der privaten Grünfläche sind untergeordnete Anlagen und Einrichtungen (z. B. Wege, Spielgeräte) zulässig, die dem Nutzungszweck des Gebietes dienen und seiner Eigenart nicht widersprechen (u. a. Spiel-/Bewegungsfläche Kita).</p>	§ 9 Abs. 1 Nr. 15 BauGB
<b>9. Maßnahmen zum Schutz, zur Pflege und zur Entwicklung von Boden, Natur und Landschaft</b>	<p>Ergänzend zu den zeichnerischen Festsetzungen des Bebauungsplanes werden folgende Festsetzungen als Maßnahmen zum Schutz, zur Pflege und zur Entwicklung von Boden, Natur und Landschaft textlich in den Bebauungsplan aufgenommen:</p>	§ 9 Abs. 1 Nr. 20 BauGB

<p><b>9.1.</b></p>	<p><b>Reduzierung der Versiegelung:</b>  Der Anteil befestigter Flächen ist auf ein Mindestmaß zu beschränken. Kfz-Stellplätze im Bereich der Flächen für Stellplätze und Zufahrten sind einschließlich ihrer Zu- und Abfahrten ausschließlich in wasserdurchlässigen Belägen (z. B. Rasenpflaster, Rasengittersteine, wassergebundene Decke, Schotterrasen, Fugenpflastersteine oder offenporiges Wabenfugenpflaster etc.) und versickerungsfähigem Unterbau auszuführen. Ausnahmen können aus Gründen der Barrierefreiheit oder sofern für die Anlage von Stellplätzen für Löschfahrzeuge spezielle Vorgaben erforderlich sind, zugelassen werden. Flächen, die nicht als Stellplätze, Zufahrten, Terrassen oder Wege benötigt werden, sind unversiegelt zu belassen und vegetativ anzulegen. Diese Flächen sind mit gebietseinheimischen Saatgutmischungen oder Gehölzen (Bäume und Sträucher) zu bepflanzen.</p> <p>Bei Gehölzen ist die regionale Herkunft „Westdeutsches Bergland und Oberrheingraben“ (Region 4) nach dem „Leitfaden zur Verwendung gebietseigener Gehölze“ (BMU, Januar 2012) sicherzustellen. Bei Saatgutmischungen ist darauf zu achten, dass es sich um zertifiziertes Regio-Saatgut aus dem Ursprungsgebiet „Oberrheingraben mit Saarpfälzer Bergland“ (UG 9) bzw. „Rheinisches Bergland“ (UG 7) handelt.</p> <p>Großflächig mit Steinen bedeckte Flächen, auf denen Pflanzen nicht oder nur in geringer Zahl vorkommen (Schottergärten), sind nicht zulässig. Wasserdichte oder nicht durchwurzelbare Materialien (z. B. Folien, Vlies) sind nur zur Anlage von dauerhaft mit Wasser gefüllten Flächen zulässig. Mineralische Splitabdeckungen ohne zusätzliches Vlies und Folie, die sich z. B. trockenresistenten und insektenfreundlichen Beeten oder Gartenanlagen unterordnen, sind erlaubt.</p>	<p>§ 9 Abs. 1 Nr. 20 BauGB</p>
<p><b>9.2.</b></p>	<p><b>Vorgaben zur Gehölzentfernung:</b>  Zur Beachtung von § 39 BNatSchG mit der Vermeidung der Zerstörung besiedelter Fortpflanzungsstätten geschützter Tierarten und damit gleichzeitig des Tötungs- und Störungsverbots nach § 44 Abs. 1 Nr. 1 und 2 BNatSchG (Vermeidung der Zerstörung besiedelter Fortpflanzungsstätten geschützter Tierarten und damit gleichzeitig einer Tötung von Tieren) dürfen die notwendigen Baumfällungen, Gehölzentfernungen und Rodungen nur außerhalb der Hauptfortpflanzungszeit der Tiere (1.3. - 30.9.) während der Herbst- und Wintermonate zwischen Anfang Oktober und Ende Februar durchgeführt werden. Die zeitliche Einschränkung sehr störintensiver Rodungs- und Fällarbeiten vermeidet gleichzeitig eine Störung von gegenüber Lärm und Bewegungsunruhe empfindlich reagierenden Tierarten während der sensiblen Haupt-Aufzuchtphase, in der bei einigen Arten ein erhöhtes Sicherheitsbedürfnis besteht.</p>	<p>§ 9 Abs. 1 Nr. 20 BauGB</p>
<p><b>9.3.</b></p>	<p><b>Artenschutzrechtliche Vorsorgemaßnahmen:</b>  Bei Gebäuderück- oder Umbaumaßnahmen sind die artenschutzrechtlichen Verbotstatbestände in der Weise zu beachten, dass alle Gebäude im Vorfeld auf den konkreten Besatz von Gebäudebrütern sowie auf übertagende Fledermäuse (u. a. Dachböden, Fassadenhohlräume, Keller) überprüft werden.  Bei nachgewiesenen Gebäudebrütern ist der Rückbau auf die Zeit nach Ende der Ästlingsphase zu verschieben. Bei Hinweisen auf Vogelarten, für die die Legalausnahme n. § 44 Abs. 5 Nr. 3 BNatSchG nicht angenommen werden kann (u. a. Haussperling, Mauersegler), sind entsprechende Ersatzquartiere anzubringen (ggf. als CEF-Maßnahme). Sollten sich entsprechende Hinweise ergeben, sind in Absprache mit der unteren Naturschutzbehörde entsprechende Schutzmaßnahmen zu ergreifen.  Im Fall von Fledermauskolonien oder genutzten Winterquartieren ist das weitere Vorgehen mit der unteren Naturschutzbehörde abzustimmen.</p>	<p>§ 9 Abs. 1 Nr. 20 BauGB</p>

9.4.	<p><b>Insektenfreundliche Beleuchtung:</b>          Beleuchtungen an Straßen oder Wegen, Außenbeleuchtungen baulicher Anlagen und Grundstücke sowie beleuchtete oder lichtemittierende Werbeanlagen sind i.S.d. § 41a BNatSchG technisch und konstruktiv so anzubringen, mit Leuchtmitteln zu versehen und so zu betreiben, dass Tiere und Pflanzen wild lebender Arten vor nachteiligen Auswirkungen durch Lichtimmissionen geschützt sind.</p>	§ 9 Abs. 1 Nr. 20 BauGB
10. Nutzung erneuerbare Energien	<p>Innerhalb des Plangebietes sind auf jeweils mindestens 50 % der Dachflächen von neu zu errichtenden Gebäuden Anlagen zur Erzeugung von Energie aus solarer Strahlung anzubringen. Dies gilt auch für die Dachflächen sonstiger neu zu errichtender baulicher Anlagen wie Carports, Garagen und Nebengebäude mit einer Fläche von jeweils mehr als 30 qm. Sofern Staffelgeschosse ausgebildet werden, gilt diese Vorgabe bei den Hauptgebäuden allein für die Staffelgeschosse. Die mindestens zu errichtende Fläche von Energieanlagen kann auch auf nur einer oder mehreren baulichen Anlagen errichtet werden, wenn sichergestellt ist, dass insgesamt eine Fläche errichtet wird, die 50 % der Dachflächen auf dem Grundstück entspricht</p> <p>Die Festsetzung zur Begrünung von Flachdächern und flachgeneigten Dächern bleibt hiervon unberührt (vgl. Festsetzung zur Anpflanzung von Bäumen, Sträuchern und sonstigen Bepflanzungen gem. § 9 Abs. 1 Nr. 25a BauGB). Eine Kombination von Photovoltaikanlagen und Dachbegrünung ist zulässig.</p>	§ 9 Abs. 1 Nr. 23 b BauGB
11. Anpflanzung von Bäumen, Sträuchern und sonstigen Bepflanzungen	Ergänzend zu den zeichnerischen Festsetzungen des Bebauungsplanes werden folgende Festsetzungen zur Anpflanzung von Bäumen, Sträuchern und sonstigen Bepflanzungen textlich in den Bebauungsplan aufgenommen:	§ 9 Abs. 1 Nr. 25 a BauGB
11.1.	<p>Die nicht überbauten Grundstücksflächen sind als intensiv begrünte Garten-/ Grünflächen anzulegen, sofern sie nicht für Zufahrten, Stellplätze und Wege oder weitere Nebenanlagen benötigt werden. Je angefangenen 250 qm nicht über- oder unterbauter Grundstücksfläche ist mindestens ein standortgerechter Laubbaum anzupflanzen.</p> <p>Für die Anpflanzung von Gehölzen sind ausschließlich einheimische und regionaltypische Arten zu verwenden. Zulässig sind alle Maßnahmen, die geeignet sind, eine ansprechende Durchgrünung und eine harmonische und optisch ansprechende Einbindung in das umgebende Siedlungs- und Landschaftsbild zu erreichen.</p> <p>Bei beengten Platzverhältnissen können klein- oder schmalkronige Sorten der nachfolgenden Arten verwendet werden.</p>	§ 9 Abs. 1 Nr. 25 a BauGB
11.2.	<p>Pflanzliste (Auswahl der zu pflanzenden Baumarten):</p> <ul style="list-style-type: none"> <li>- Bergahorn (Acer pseudoplatanus)</li> <li>- Feldahorn (Acer campestre)</li> <li>- Großlaubige Mehlbeere (Sorbus aria)</li> <li>- Silberlinde (Tilia tomentosa)</li> <li>- Spitzahorn (Acer platanoides)</li> <li>- Winter-Linde / Amerikanische Stadtlinde (Tilia cordata)</li> <li>- Vogelkirsche (Prunus avium)</li> <li>- Hochstämmige Obstbäume (regionale Sorten)</li> </ul>	§ 9 Abs. 1 Nr. 25 a BauGB

<b>11.3.</b>	<p>Geeignete Sorten von hochstämmigen Obstbäumen sind ausführlich in der Broschüre „Obstsorten für den Streuobstbau in Rheinland-Pfalz“ (2018) (<a href="https://www.streuobstverbindet.de/wp-content/uploads/2021/10/Streuobst_Sortenliste_RLP_2018.pdf">https://www.streuobstverbindet.de/wp-content/uploads/2021/10/Streuobst_Sortenliste_RLP_2018.pdf</a>), in der Liste mit empfehlenswerten Apfel- und Birnensorten des Verbandes der Gartenbauvereine Saarland (<a href="http://www.gartenbauvereine.de/saarland_rheinland-pfalz/index.php/streuobstsorten">www.gartenbauvereine.de/saarland_rheinland-pfalz/index.php/streuobstsorten</a>) und in der Broschüre „Apfelsorten im Saarland“ des für Umwelt zuständigen Ministeriums des Saarlandes beschrieben.</p> <p>Bei allen Baumpflanzungen sind die Empfehlungen der FLL (Empfehlungen für Baumpflanzungen, Teil 1 - Planung, Pflanzarbeiten, Pflege, 2. Ausgabe 2015, Teil 2 Standortvorbereitungen für Neupflanzungen, Pflanzgruben und Wurzelraumerweiterung, Bauweisen und Substrate, 2. Ausgabe 2010 sowie die Gütebestimmungen für Baumschulpflanzen) ebenso wie die einschlägigen DIN Normen (DIN 18916 - Vegetationstechnik im Landschaftsbau, Pflanzen und Pflanzarbeiten) zu beachten.</p> <p>Mindestqualität der Hochstämme: 3-mal verpflanzt, mind. 14-16 cm Stammumfang (StU) gemessen in 1,0 m Höhe.</p> <p>Im Straßenraum und auf Parkplätzen sind geeignete Sorten gemäß der GALK-Liste auszuwählen.</p>	§ 9 Abs. 1 Nr. 25 a BauGB
<b>11.4.</b>	<p>Neu zu errichtende oberirdische Stellplätze sind pro angefangener 6 Stellplätze mit mindestens einem mittel- bis großkronigem standortgerechten Laubbaumhochstamm gemäß Pflanzliste zu bepflanzen, dauerhaft zu erhalten und bei Abgang nachzupflanzen. Die Standorte sind so zu wählen, dass eine wirksame Verschattung der Stellplatzflächen gewährleistet ist.</p> <p>Im Straßenraum und auf Parkplätzen sind geeignete Sorten gemäß der GALK-Liste auszuwählen.</p>	§ 9 Abs. 1 Nr. 25 a BauGB
<b>11.5.</b>	<p>Flachdächer und Dächer neu zu errichtender Gebäude mit einer Neigung von bis zu 15° sind ab einer Mindestgröße von 20 qm mindestens zu 50 % mit einer durchwurzelbaren Mindestsubstratschicht von ca. 15 cm Stärke extensiv zu begrünen, soweit diese nicht von notwendigen Technikanlagen, Oberlichtern oder aus anderen technischen Gründen eingenommen / überbaut werden. Dachflächen mit Photovoltaikmodulen sind von der Ermittlung der Mindest-Substratstärke ausgenommen. Sie dürfen eine Mindestsubstrathöhe von 8 cm nicht unterschreiten. Dabei ist ein Begrünungssystem zu wählen, welches das dauerhafte und vitale Wachstum von Gräsern, Polerstauden und zwergigen Gehölzen auch während länger anhaltender Hitze- und Trockenheitsperioden gewährleistet. Eine Nutzung als Dachgarten ist zulässig.</p>	§ 9 Abs. 1 Nr. 25 a BauGB
<b>12. Grenze des räumlichen Geltungsbereiches</b>	Siehe Plan.	§ 9 Abs. 7 BauGB
<b>13. Abwasserbeseitigung</b>	<ul style="list-style-type: none"> <li>- Das Plangebiet ist im modifizierten Mischsystem zu entwässern.</li> <li>- Das Schmutzwasser ist in die bestehende Kanalisation einzuleiten.</li> <li>- Das auf dem Grundstück anfallende Niederschlagswasser ist auf dem Grundstück zu versickern. Sollte eine Versickerung technisch nicht möglich sein, ist das anfallende Niederschlagswasser durch geeignete Maßnahmen (z. B. Dachbegrünung, Retentionszisternen etc.) auf dem Grundstück zurückzuhalten und gedrosselt der vorhandenen Kanalisation zuzuführen. Die Menge der gedrosselten Einleitung ist dabei mit der Gemeinde abzustimmen.</li> <li>- Eine Brauchwassernutzung ist zulässig.</li> </ul>	§ 9 Abs. 4 BauGB i.V.m. §§ 49-54 SWG

<b>14. Örtliche Bauvorschriften</b>	<ul style="list-style-type: none"> <li>- Dacheindeckung: Dacheindeckungen in glänzenden / reflektierenden Materialien sind unzulässig.</li> <li>- Fassadengestaltung: Unzulässig sind Fassadenverkleidungen aus glänzenden / reflektierenden Materialien. Ausnahmsweise sind auch andere Materialien zulässig. Fassaden können zwecks naturschutzfachlicher Aufwertung und Verbesserung des Mikroklimas begrünt werden.</li> <li>- Böschungen, Abgrabungen, Aufschüttungen und Stützmauern: Die Anlage von Böschungen, Abgrabungen, Aufschüttungen und Stützmauern ist bis zu einer Höhe von 4,0 m zulässig. Böschungen, Abgrabungen, Aufschüttungen und Stützmauern sind auch außerhalb der überbaubaren Grundstücksflächen zulässig.</li> <li>- Einfriedungen: Einfriedungen (z. B. Zäune, Hecken) sind bis zu einer Gesamthöhe von 2,00 m zulässig. Zufahrtsbereiche sind freizuhalten. Im Bereich der Kindertagesstätte sind ausnahmsweise höhere Einfriedungen zulässig, sofern diese aus Gründen des Schutzes der Kinder erforderlich sind.</li> <li>- Einhausungen: Abfall- und Wertstoffbehälter sind innerhalb der Gebäude oder in vom Straßenraum aus nicht einsehbaren Konstruktionen unterzubringen (z. B. Einhausung in Schränken). Eine sichtwirksame Eingrünung mit hochwachsenden oder rankenden Gehölzen ist ebenfalls zulässig.</li> </ul>	§ 9 Abs. 4 BauGB i.V.m. § 85 Abs. 4 LBO
<b>15. Kennzeichnung</b>	Gemäß Umweltamt der Gemeinde Riegelsberg handelt es sich beim östlichen Teil des Plangebietes um eine Kontaminationsverdachtsfläche.	§ 9 Abs. 5 BauGB
<b>16. Hinweise</b>	Ergänzend zu den Festsetzungen des Bebauungsplanes wird auf folgende Themen hingewiesen:	
<b>16.1.</b>	<b>Verfahren:</b> Der Bebauungsplan wird im beschleunigten Verfahren gem. § 13a BauGB aufgestellt. Die Vorschriften des § 13 BauGB gelten entsprechend. Damit wird gem. § 13 Abs. 3 BauGB von einer Umweltprüfung nach § 2 Abs. 4 BauGB, von dem Umweltbericht nach § 2a BauGB, von der Angabe nach § 3 Abs. 2 Satz 2 BauGB, welche Arten umweltbezogener Informationen verfügbar sind, der zusammenfassenden Erklärung nach § 10 Abs. 4 BauGB und gem. § 13 Abs. 2 BauGB von der frühzeitigen Unterrichtung und Erörterung nach §§ 3 Abs. 1 und 4 Abs. 1 BauGB abgesehen.	
<b>16.2.</b>	<b>Altlasten</b> Sind im Plangebiet Altlasten oder altlastenverdächtige Flächen bekannt oder ergeben sich bei späteren Bauvorhaben Anhaltspunkte über schädliche Bodenveränderungen, besteht gemäß § 2 Abs. 1 Saarländisches Bodenschutzgesetz (SBodSchG) die Verpflichtung, das Landesamt für Umwelt- und Arbeitsschutz in seiner Funktion als Untere Bodenschutzbehörde zu informieren.	
<b>16.3.</b>	<b>Baumschutz</b> Die Baumschutzsatzung der Gemeinde Riegelsberg ist zu beachten. Innerhalb des Plangebietes befinden sich Bäume, die ggfs. gemäß der Baumschutzsatzung geschützt sind. Sollte im Zuge der Bautätigkeit von zulässigen baulichen Einrichtungen die Beseitigung geschützter Bäume notwendig sein, dann ist im Zuge des Bauantrages eine Ausnahme n. § 6 i. V. m. § 5 Abs. 3 der BSchS zu beantragen und ggfs. eine Ersatzpflanzung zu leisten.	
<b>16.4.</b>	<b>Bergbau</b> Das Plangebiet befindet sich im Bereich einer ehemaligen Eisenerzkonzession. Ob unter dem Planungsgebiet Abbau umgegangen ist, geht aus den Akten- und Planunterlagen des Oberbergamtes des Saarlandes jedoch nicht hervor. Es wird empfohlen bei Ausschachtungsarbeiten auf Anzeichen von altem Bergbau zu achten und diese dem Oberbergamt mitzuteilen. Weiterhin befinden sich die Planungen im Einwirkungsbereich bisheriger Abbautätigkeiten des ehemaligen Steinkohlebergbaus. Der letzte Abbau liegt inzwischen mehr als 50 Jahre zurück, sodass die Einwirkungen an der Tagesoberfläche erfahrungsgemäß abgeklungen sind. Zukünftiger Steinkohlebergbau ist nicht mehr geplant.	

16.5.	<p><b>Bodenschutz</b></p> <p>Gem. § 1a Abs. 2 BauGB und § 7 BBodSchG ist bei der Erschließung auf einen sparsame, schonenden und fachgerechten Umgang mit Boden zu achten. Die Bodenarbeiten sind nach den einschlägigen Vorschriften der DIN 18915 („Vegetationstechnik im Landschaftsbau - Bodenarbeiten“) durchzuführen. Die vorhandenen Oberböden sind abzutragen, fachgerecht zwischenzulagern und an den zu begrünenden Freiflächen wieder einzubauen. Überschüssige Oberböden sind an anderer Stelle zu verwerten.</p>	
16.6.	<p><b>Denkmalschutz</b></p> <p>Baudenkmäler und Bodendenkmäler sind nach heutigem Kenntnisstand von der Planung nicht betroffen. Auf die Anzeigepflicht von Bodenfunden, das Veränderungsverbot (§ 16 Abs. 1 und 2 SDSchG) und § 28 SDSchG (Ordnungswidrigkeiten) wird hingewiesen.</p>	
16.7.	<p><b>Erneuerbare Energien</b></p> <p>Es sind die zum Zeitpunkt der Antragsstellung auf Baugenehmigung oder Genehmigungsfreistellung jeweils geltenden Vorschriften zur Installation erneuerbarer Energien zu beachten, welche über die Vorgaben dieses Bebauungsplanes hinausgehen können.</p>	
16.8.	<p><b>Hochwasserschutz / Starkregen</b></p> <p>Hinsichtlich der klimatischen Veränderungen ist darauf zu achten, dass Oberflächenabflüsse (aufgrund von Starkregenereignissen) einem kontrollierten Abfluss zugeführt werden. Den umliegenden Anliegern darf kein zusätzliches Risiko durch unkontrollierte Überflutungen entstehen. Hierfür sind bei der Oberflächenplanung vorsorglich entsprechende Maßnahmen vorzusehen. Besondere Maßnahmen zur Abwehr von möglichen Überflutungen sind während der Baudurchführung und bis hin zur endgültigen Begrünung und Grundstücksgestaltung durch die Grundstückseigentümer zu bedenken. Der Grad der Gefährdung durch Starkregenereignisse ist im Zuge der Bauausführung anhand weiterer Daten näher zu untersuchen. Gemäß § 5 Abs. 2 WHG ist jede Person im Rahmen des ihr Möglichen und Zumutbaren verpflichtet, Vorsorgemaßnahmen zum Schutz vor nachteiligen Hochwasserfolgen und zur Schadensminderung zu treffen.</p>	
16.9.	<p><b>Kampfmittel</b></p> <p>Seit dem 30.06.2022 erfolgen in Bebauungsplanverfahren keine Bewertungen des Kampfmittelbeseitigungsdienstes mehr zur Gefahr von Bauvorhaben durch Vorhandensein von Kampfmitteln / Munitionsfunden. Dies ist im Zuge der weiteren Detailplanung eigenverantwortlich bei der Fachbehörde anzufragen oder eine Klärung durch eine zu beauftragende Fachfirma herbeizuführen.</p>	
16.10.	<p><b>Telekommunikationslinien</b></p> <p>Im nördlichen Planbereich befinden sich Telekommunikationslinien der Telekom. Bei der Bauausführung ist darauf zu achten, dass Beschädigungen der vorhandenen Telekommunikationslinien vermieden werden und aus betrieblichen Gründen (z. B. Im Falle von Störungen) der ungehinderte Zugang zu den Telekommunikationslinien jederzeit möglich ist. Insbesondere müssen Abdeckungen von Abzweigkästen und Kabelschächten sowie oberirdische Gehäuse soweit frei gehalten werden, dass sie gefahrlos geöffnet und ggf. mit Kabelziehfahrzeugen angefahren werden können. Bei Konkretisierung der Planungen ist eine Planauskunft und Einweisung von der zentralen Stelle der Telekom einzufordern (Deutsche Telekom Technik GmbH, Zentrale Planauskunft Südwest, Chemnitzer Str. 2, 67433 Neustadt a. d. Weinstr., planauskunft.suedwest@telekom.de). Die Kabelschutzanweisung der Telekom ist zu beachten.</p>	

<p><b>16.11.</b></p>	<p><b>Versorgungseinrichtungen</b></p> <p>Innerhalb des Plangebietes befinden sich Versorgungseinrichtungen der Energis-Netzgesellschaft mbH. Nach geltenden DVGW- und VDE-Richtlinien müssen zu den Versorgungsleitungen die geltenden Schutzabstände eingehalten werden. Die Schutzstreifenbreite beträgt 2,0 m (jeweils 1,0 m beiderseits der Leitungstrasse). Leitungstrassen dürfen nicht überbaut bzw. bepflanzt werden und müssen jederzeit zum Zwecke der Inspektion, Wartung und Instandsetzung frei zugänglich sein. Insbesondere ist die Zufahrt auch für schwere Fahrzeuge zu gewährleisten. Alle geplanten Einzelmaßnahmen im Bereich der Anlagen, insbesondere Geländeneuänderungen oder Anpflanzungen bedürfen der Zustimmung der Energis-Netzgesellschaft mbH, Saarbrücken. Erdarbeiten in der Nähe von Kabel- und Rohranlagen dürfen nur von Hand und mit äußerster Sorgfalt ausgeführt werden.</p> <p>Grundsätzlich sind alle Baumaßnahmen in der Nähe der Versorgungseinrichtungen vor Baubeginn mit der Energis-Netzgesellschaft mbH abzustimmen. Der Bauherr bzw. das bauausführende Unternehmen soll sich hierzu vor Baubeginn an die Organisationseinheit B SN-ILL (Tel. 06814030-2346 oder bzs-strom-ill@energis-netzgesellschaft.de) für Stromleitungen wenden.</p> <p>Da eine bauliche Erweiterung in der Regel mit einer elektrischen und thermischen Leistungserhöhung einhergeht, soll der Bauherr die Leistungsänderungen der Organisationseinheit Anschlusswesen unter anfrage@energis.netzgesellschaft.de bzw. Tel. 0681 4030-4030 mitteilen.</p> <p>Der Leistungsbedarf der geplanten Bebauung (bezogen auf vergleichbare Objekte) kann aus dem vorhandenen 0,4-kV-Ortsnetz nicht sichergestellt werden. Um den geplanten Leistungsbedarf zu decken, ist die Errichtung einer 10-/0,4-kV-Trafostation einschließlich notwendiger Kabel notwendig. Die mindestens erforderliche Stationsfläche unter Berücksichtigung erforderlicher Fluchtwege an allen Zugangsbereichen beträgt ca. 6,0 x 4,0 m mit freier Zufahrt zur Herchenbacher Straße. Die Stationsfläche einschließlich der Kabeltrassen sind dinglich zu Gunsten der energis-Netzgesellschaft mbH zu sichern. Die vorhandenen 0,4-kV-Freileitungsnetzanschlüsse und die 0,4-kV-Kabelnetzanschlüsse des Ev. Kirchengemeindezentrum müssen an neu zu verlegende Erdkabel angeschlossen werden. Ebenso müssen Kabel an die vorhandene Trafostation Herchenbacher Straße vorverlegt werden.</p>	
<p><b>16.12.</b></p>	<p><b>Normen, Richtlinien</b></p> <p>Die Einsichtnahme in die verwendeten Normen, Richtlinien und Gesetze ist im Bauamt der Gemeinde Riegelsberg möglich.</p>	

# Neubau Kita und Feuerwehr Walpershofen

Begründung zum Bebauungsplan in der Gemeinde Riegelsberg,  
Ortsteil Walpershofen



16.07.2024, SATZUNG





# Neubau Kita und Feuerwehr Walpershofen

Im Auftrag:



Gemeinde Riegelsberg  
Saarbrücker Str. 31  
66292 Riegelsberg

## IMPRESSUM

Stand: 16.07.2024, Satzung

### Verantwortlich:

Geschäftsführende Gesellschafter  
Dipl.-Ing. Hugo Kern, Raum- und Umweltplaner  
Dipl.-Ing. Sarah End, Stadtplanerin AKS

### Projektleitung:

M. Sc. Christopher Jung, Umweltplanung und Recht

### Hinweis:

Inhalte, Fotos und sonstige Abbildungen sind geistiges Eigentum der Kernplan GmbH oder des Auftraggebers und somit urheberrechtlich geschützt (bei gesondert gekennzeichneten Abbildungen liegen die jeweiligen Bildrechte/Nutzungsrechte beim Auftraggeber oder bei Dritten).

Sämtliche Inhalte dürfen nur mit schriftlicher Zustimmung der Kernplan GmbH bzw. des Auftraggebers (auch auszugsweise) vervielfältigt, verbreitet, weitergegeben oder auf sonstige Art und Weise genutzt werden. Sämtliche Nutzungsrechte verbleiben bei der Kernplan GmbH bzw. beim Auftraggeber.

Aus Gründen der besseren Lesbarkeit wird bei Personenbezeichnungen und personenbezogenen Hauptwörtern die männliche Form verwendet. Entsprechende Begriffe gelten im Sinne der Gleichbehandlung grundsätzlich für alle Geschlechter. Die verkürzte Sprachform hat nur redaktionelle Gründe und beinhaltet keine Wertung.

Kirchenstraße 12 · 66557 Illingen  
Tel. 0 68 25 - 4 04 10 70  
Fax 0 68 25 - 4 04 10 79  
www.kernplan.de · info@kernplan.de





INHALT

Vorbemerkungen, Anlass und Ziele der Planung	4
Grundlagen und Rahmenbedingungen	5
Begründungen der Festsetzungen und weitere Planinhalte	13
Auswirkungen des Bebauungsplanes, Abwägung	17

# Vorbemerkungen, Anlass und Ziele der Planung

Im Ortsteil Walpershofen der Gemeinde Riegelsberg befinden sich in der Herchenbacher Straße verschiedene öffentliche, soziale, kulturelle und kirchliche Einrichtungen. Hierzu zählen unter anderem eine evangelische Kirche, eine Kindertageseinrichtung, die freiwillige Feuerwehr, das Deutsche Rote Kreuz und das Jugendzentrum.

Die Kapazitätsgrenze der bestehenden Kinderbetreuungseinrichtung ist aufgrund des anhaltend hohen Bedarfs an Krippen- und Kitaplätzen erreicht. Der Bedarf kann mit dem derzeitigen Bestandsgebäude folglich nicht mehr angemessen gedeckt werden.

Gleichzeitig entspricht der derzeitige Feuerwehrstandort vor Ort nicht mehr den aktuellen Anforderungen (Stand der Technik).

Die Gemeinde möchte beide Handlungsfelder durch die Aufstellung eines gemeinsamen Bebauungsplanes aufgreifen und planerisch vorbereiten.

Um der anhaltenden Nachfrage nach Betreuungsangeboten vor Ort Rechnung tragen und den Bedarf langfristig decken zu können und um den Anforderungen an eine angemessene Kinderbetreuungseinrichtung gerecht zu werden, soll deshalb einerseits ein Kita-Neubau südlich der evangelischen Kirche realisiert werden (Anbau an den bereits bestehenden Baukörper).

Um einen zukunftsfähigen Feuerwehrstandort, der den aktuellen Anforderungen entspricht, zu schaffen und den Brandschutz und die Feuerwehrversorgung vor Ort zu optimieren und langfristig gut aufzustellen, soll deshalb zudem ein südlicher Anbau an das bestehende gemeindliche Gebäude (Heimatismuseum, Jugendzentrum, DRK; Herchenbacher Str. 35) realisiert werden. Dies stellt zunächst nur eine planerische Option, vorbehaltlicher der Prüfung weiterer potenzieller Feuerwehrstandorte in der Gemeinde dar.

Der Brandschutz gilt als Pflichtaufgabe der Gemeinde. Freiwillige Feuerwehren vor Ort stellen die einzige Versorgungsfunktion im Brandfall dar und haben somit einen enormen Wert für das Allgemeinwohl. Mit den wachsenden Anforderungen an Technik, Sicherheit und Einsatzbereitschaft ist es un-

erlässlich, dass die entsprechende Infrastruktur den modernen Standards entspricht und bei Bedarf angepasst wird.

Ziel des vorliegenden Bebauungsplanes ist folglich die Schaffung der planungsrechtlichen Voraussetzungen zum Bau einer Kindertagesstätte und eines Feuerwehrgebäudes im Ortsteil Walpershofen, um das Fortbestehen beider Einrichtungen sicherzustellen und der kommunalen Daseinsvorsorge in beiden Bereichen gerecht zu werden.

Das Plangebiet ist heute bereits weitestgehend bebaut und über die Herchenbacher Straße erschlossen.

Aktuell beurteilt sich die planungsrechtliche Zulässigkeit nach § 34 BauGB (Zulässigkeit von Vorhaben innerhalb der im Zusammenhang bebauten Ortsteile). Auf dieser Grundlage kann das geplante Vorhaben demnach nicht realisiert werden.

Die Gemeinde Riegelsberg hat deshalb nach § 1 Abs. 3 BauGB und § 2 Abs. 1 BauGB die Einleitung des Verfahrens zur Aufstellung des Bebauungsplanes „Neubau Kita und Feuerwehr Walpershofen“ beschlossen.

Der Geltungsbereich des Bebauungsplanes umfasst eine Fläche von ca. 0,6 ha.

Mit der Erstellung des Bebauungsplanes und der Durchführung des Verfahrens ist die Kernplan, Gesellschaft für Städtebau und Kommunikation mbH, Kirchenstraße 12, 66557 Illingen, beauftragt.

## Verfahrensart

Das Verfahren wird nach § 13a BauGB (Bebauungspläne der Innenentwicklung) durchgeführt. Es handelt sich bei der Planung um eine Maßnahme der Innenentwicklung (Nachverdichtung im Innenbereich). Mit dem Gesetz zur Erleichterung von Planungsvorhaben für die Innenentwicklung der Städte vom 21. Dezember 2006, das mit der Novellierung des Baugesetzbuches am 1. Januar 2007 in Kraft trat, fällt die seit Juli 2004 vorgesehene förmliche Umweltprüfung bei Bebauungsplänen der Größenordnung bis zu 20.000 qm weg. Dies trifft für den vorliegenden Bebauungsplan zu, da das

Plangebiet lediglich eine Fläche von ca. 0,6 ha in Anspruch nimmt.

Weitere Voraussetzung der Anwendung des § 13a BauGB ist, dass keine Anhaltspunkte für eine Beeinträchtigung der in § 1 Abs. 6 Nr. 7 b BauGB genannten Umweltbelange vorliegen. Dies trifft ebenfalls zu.

Auch wird nicht die Zulässigkeit von Vorhaben begründet, die einer Pflicht zur Durchführung einer Umweltverträglichkeitsprüfung unterliegen. Es bestehen auch keine Anhaltspunkte, dass bei der Planung Pflichten zur Vermeidung oder Begrenzung der Auswirkungen schweren Unfällen nach § 50 Satz 1 Bundes-Immissionsschutzgesetzes zu beachten sind.

Die Vorschriften des vereinfachten Verfahrens nach § 13 BauGB gelten entsprechend. Es wird darauf hingewiesen, dass gem. § 13 Abs. 2 und 3 BauGB und § 13a Abs. 2 und 3 BauGB von einer Umweltprüfung nach § 2 Abs. 4 BauGB, von dem Umweltbericht nach § 2a BauGB, von der Angabe nach § 3 Abs. 2 Satz 2 BauGB, welche Arten umweltbezogener Informationen verfügbar sind, der zusammenfassenden Erklärung nach § 10a Abs. 1 BauGB und von der frühzeitigen Unterrichtung und Erörterung nach § 3 Abs. 1 und § 4 Abs. 1 BauGB abgesehen wird. Gemäß § 13a Abs. 2 Nr. 4 BauGB gelten die Eingriffe als vor der planerischen Entscheidung erfolgt oder zulässig, ein Ausgleich der vorgenommenen Eingriffe ist damit nicht notwendig.

## Flächennutzungsplan

Der Flächennutzungsplan des Regionalverbandes Saarbrücken stellt für das Gebiet überwiegend eine Fläche für den Gemeinbedarf mit den Zweckbestimmungen Feuerwehr, Kirche und kirchlichen Zwecken dienende Gebäude und Einrichtungen sowie sozialen Zwecken dienende Gebäude und Einrichtungen an den entsprechenden Stellen dar. Am südöstlichen Rand wird in einem Teilbereich zudem eine Fläche für Landwirtschaft dargestellt. Der Bebauungsplan ist somit gem. § 8 Abs. 2 BauGB nicht vollständig aus dem Flächennutzungsplan entwickelt. Der Flächennutzungsplan wird gem. § 13a Abs. 2 Nr. 2 BauGB im Wege der Berichtigung angepasst.

# Grundlagen und Rahmenbedingungen

## Lage und Begrenzung des räumlichen Geltungsbereiches

Das Plangebiet liegt westlich der Ortsmitte des Ortsteils Walpershofen, im Bereich der Herchenbacher Straße Hausnr. 35 bis 39 (südlich der Straßenverkehrsfläche).

Der Geltungsbereich des Bebauungsplanes wird wie folgt begrenzt:

- im Norden durch die öffentliche Straßenverkehrsfläche der Herchenbacher Straße sowie die angrenzende Bebauung (Evangelische Kirche und aktuelles Kita-Gebäude),
- im Osten durch die angrenzende Wohnbebauung inklusive der zugehörigen Garten- und Freiflächen der Herchenbacher Straße,
- im Süden durch Grün- und Freiflächen einschließlich der dortigen Gehölzstrukturen,

- im Westen durch die bestehende Bebauung samt ihrer Außenanlagen und Freiflächen.

Die genauen Grenzen des Geltungsbereiches sind der Planzeichnung des Bebauungsplanes zu entnehmen.

## Nutzung des Plangebietes und Umgebungsnutzung, Eigentumsverhältnisse

Die Fläche des Geltungsbereiches befindet sich vollständig im Eigentum der Evangelischen Kirchengemeinde sowie der Gemeinde. Aufgrund der Eigentumsverhältnisse ist von einer zügigen Realisierung des Vorhabens auszugehen.

Innerhalb des Plangebietes befindet sich neben der Kindertagesstätte mit der dazugehörige Außenanlage auch das Jugendzentrum und der DRK-Ortsverein sowie die freiwillige Feuerwehr samt zugehörigen

Außenanlagen und Stellplätzen. Das Plangebiet ist durch die kirchliche Nutzung, die Wohnbebauung inklusive deren privaten Gartenflächen entlang der Herchenbacher Straße sowie von Grün- und Freiflächen, die zum Teil landwirtschaftlich genutzt werden (im Süden) umgeben.

Der Standort ist für die vorgesehene Nutzung prädestiniert, da es sich hierbei um eine Weiterentwicklung der aktuellen Nutzungen handelt. Auch mit der geplanten Verstärkung der Nutzungsintensität der bestehenden Einrichtungen sind keine gegenseitigen negativen Beeinträchtigungen zu erwarten. Zudem stellt das geplante Vorhaben eine sinnvolle Anknüpfung an den Bestand auf bereits genutzten Flächen (v. a. Freibereich Kita) dar, womit der Eingriff in die Natur und Umwelt auf das notwendige Maß reduziert werden kann.



Luftbild mit Geltungsbereich (weiß) und Umgebungsnutzung, ohne Maßstab; Quelle: LVGL Saarland; Bearbeitung: Kernplan



## Topografie des Plangebietes

Das Plangebiet fällt im südlichen Teil im Bereich des geplanten Erweiterungsbau der Kindertagesstätte leicht ab.

Auswirkungen der Topografie auf die Konzeption der Bebauung, Erschließung und Entwässerung des Plangebietes sowie die Festsetzungen des vorhabenbezogenen Bebauungsplanes können folglich nicht ausgeschlossen werden. Es kann zu Reliefveränderungen durch das Planvorhaben kommen, da Geländemodellierungen zur zweckmäßigen Bebauung des Plangebietes ggf. erforderlich sein werden.

Die Konzeptplanung integriert den Geländeversatz in die Gesamtheit der Kindertagesstätte und ihrer Freiflächen, wodurch grundsätzlich ein harmonisches Einfügen in die Bestandssituation erfolgt.



Blick auf Teilbereich des Plangebietes von der Herchenbacher Straße aus nördlicher Richtung (links Gemeindehaus mit öffentlichen Nutzungen, rechts evangelische Kirche)

## Verkehr

Das Plangebiet ist bereits über die Herchenbacher Straße erschlossen. Über die Heusweiler bzw. Völklinger Straße und im weiteren Verlauf über die B 268 ist das Plangebiet an das überörtliche Verkehrsnetz angebunden (ca. 4 km zur BAB 1).

Die Saarbahn-Station „Walpershofen Mitte, Riegelsberg“ befindet sich darüber hinaus in fußläufiger Entfernung (ca. 500 m).

## Ver- und Entsorgung

Die für die geplante Nutzung erforderliche Ver- und Entsorgungsinfrastruktur ist aufgrund der bestehenden Bebauung bereits

grundsätzlich vorhanden. Die Entwässerung von Schmutz- und Niederschlagswasser erfolgt wie bisher über die bestehende Mischwasserkanalisation. Die Bebaubarkeit des Plangebietes war bereits vor dem Jahr 1999 durch die Bestandsgebäude geregelt, so dass § 49 a SWG nicht zwingend anzuwenden ist.

Gem. des Kartendienstes zur potenziellen Versickerungseignung ist der Geltungsbereich für eine Versickerung ungeeignet. (Quelle: LVGL, Geoportal Saarland, Stand der Abfrage: 09.04.2024)

Demnach könnte wie folgt entwässert werden (siehe Abwasserbeseitigung):

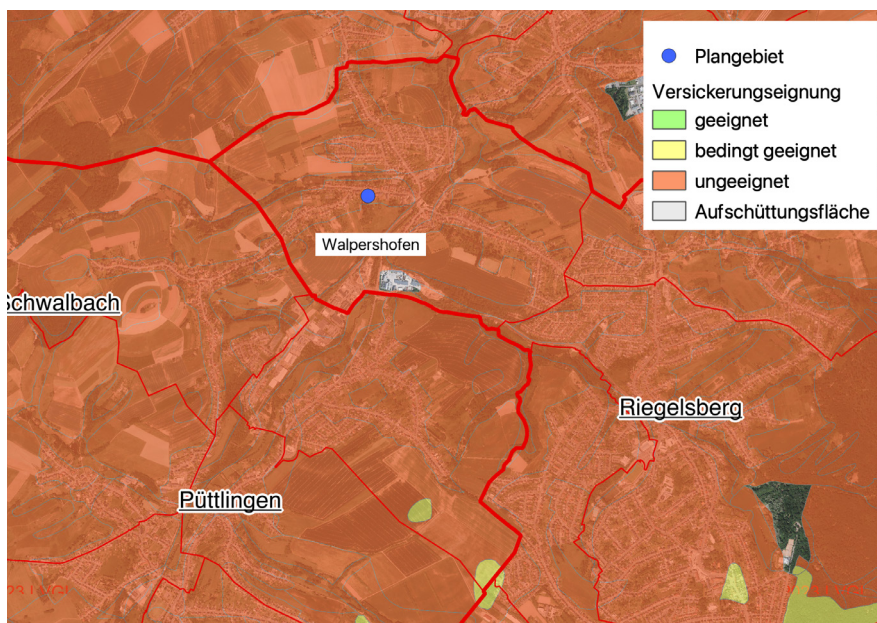
- Modifiziertes Mischsystem,

- Einleitung Schmutzwasser in die bestehende Kanalisation,
- Anfallendes Niederschlagswasser auf dem Grundstück versickern (sofern technisch möglich); andernfalls Zurückhaltung auf dem Grundstück durch geeignete Maßnahmen (z. B. Dachbegrünung, Retentionszisternen etc.) und gedrosselte Zuführung in die vorhandene Kanalisation (in Abstimmung mit Gemeinde; Förderprogramm „Aktion Wasserzeichen“),
- Brauchwassernutzung zulässig,
- Kein geeigneter Vorfluter zur Einleitung vorhanden.

## Berücksichtigung von Standortalternativen

Das Abwägungsgebot gem. § 1 Abs. 7 BauGB und das Gebot des sparsamen Umgangs mit Grund und Boden gem. § 1a Abs. 2 BauGB verlangen bei der Aufstellung eines Bebauungsplanes eine Prüfung des Baulandbedarfs, die kritische Würdigung sich aufdrängender Standortalternativen, sowie in Grundzügen alternative Formen der Bodennutzung und Erschließung. Dadurch wird sichergestellt, dass der geplante Standort private und öffentliche Belange so gering wie möglich beeinträchtigt (Verträglichkeit) und die Planungsziele am besten erreicht.

Bei der vorliegenden Planung handelt es sich um die Nachverdichtung einer Fläche im infrastrukturell erschlossenen Innenbereich. Andere Standorte für den Neubau



Ausschnitt Versickerungseignung; Quelle: LVGL, Geoportal Saarland, Stand: 09.04.2024, Bearbeitung: Kernplan



bzw. die Erweiterung von Kita und Feuerwehr oder Nutzungsalternativen für die Flächen drängen sich aufgrund des Vorrangs der Innenentwicklung nach § 1 Abs. 5 Satz 3 BauGB und der bestehenden Umgebungsnutzung nicht auf.

Es handelt sich bei der geplanten Bebauung um die maßvolle Nachverdichtung eines bereits erschlossenen Grundstücks, was die bestehende Infrastruktur effizient auslastet und perspektivisch die Inanspruchnahme von Flächen im Außenbereich verhindert (sparsamer Umgang mit Grund und Boden gem. § 1a Abs. 2 BauGB). Darüber hinaus besteht aufgrund der bestehenden Nutzungen eine unmittelbare Standortbindung für das Vorhaben, die zudem die räumliche Konzentration von verschiedenen Anlagen für den Gemeinbedarf (Sicherheit und Ordnung, Kultur, Soziales) an einem zentralen Standort fördert.

### Städtebauliche Konzeption

Das vorgesehene Konzept, sieht eine Erweiterung der bestehenden Kindertagesstätte in der Herchenbacher Straße vor, um den anhaltend hohen Bedarf an Betreuungsplätzen zu decken. Hierzu ist ein nach Süden gerichteter Anbau an das Bestandsgebäude der Kindertagesstätte geplant. Dieser wird an die bestehende Baustruktur angepasst und in den vorhandenen Höhenversatz des Geländes integriert. Somit wird ein harmonischer Gesamteindruck gewährleistet.



Ansicht West Neubau KiTa Walpershofen; Quelle: blass/weber Architekten PartG mbB, Am Ludwigsplatz 5, 66117 Saarbrücken; Stand: 08.03.2024; ohne Maßstab

Die äußere Erschließung ist über die Herchenbacher Straße gesichert. Die innere Erschließung des Grundstücks wird über eine Zufahrt zur Kindertagesstätte gesichert.

In Verbindung mit dieser Maßnahme der Daseinsvorsorge soll zudem auch ein potenzieller Standort für einen Neubau der Feuerwehr innerhalb des Plangebietes integriert werden. Dabei soll eine bauliche Erweiterung des Gemeindehauses, östlich der evangelischen Kirche und Kita, ermöglicht werden. Dadurch könnten an diesem Standort die gestiegenen (Platz-)Anforderungen der Feuerwehr realisiert werden. Darüber hinaus bleibt genügend Platz für Zufahrten, Stellplätze und sonstige Nebenanlagen erhalten, die sowohl für den Erweiterungsbau der Kindertagesstätte als auch für den potenziellen Feuerwehrneubau notwendig sind.

### Integriertes Städtebauliches Entwicklungskonzept (ISEK)

Das Plangebiet liegt innerhalb des Geltungsbereichs des integrierten städtebaulichen Entwicklungskonzepts (ISEK) „Walpershofen 2.0 - Gemeinde Riegelsberg“. Darin werden Missstände insbesondere im Bereich des Feuerwehrhauses und des davorliegenden Gemeindehauses aufgeführt. Zudem wird auch die Qualität der Freiflächen bemängelt.

Entsprechend sind Maßnahmen zur Sanierung und Aufwertung der Gebäude und zur Revitalisierung der Außenanlage im ISEK angedacht (zudem Lage im Sanierungsgebiet). Das Bebauungsplanverfahren trägt somit den im ISEK dargelegten Punkten Rechnung und bereitet eine Aufwertung des Bereiches planerisch vor.



Grundriss Ebene 1 - Neubau KiTa Walpershofen; Quelle: blass/weber Architekten PartG mbB, Am Ludwigsplatz 5; 66117 Saarbrücken; Stand: 08.03.2024; ohne Maßstab

## Übergeordnete Planungsvorgaben der Raumordnung und Landesplanung; naturschutzrechtliche Belange; geltendes Planungsrecht

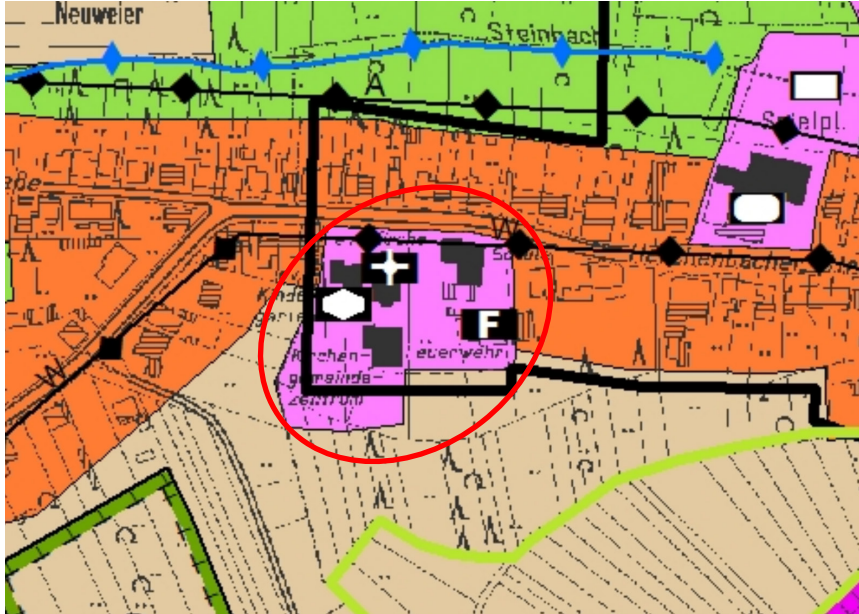
Kriterium	Beschreibung
<b>Landesentwicklungsplan (Siedlung und Umwelt)</b>	
Zentralörtliche Funktion, Siedlungsachse	Nicht zentraler Gemeindeteil; Randzone des Verdichtungsraumes, Siedlungsachse 2. Ordnung
Vorranggebiete	<ul style="list-style-type: none"> <li>Nicht betroffen</li> </ul>
Zu beachtende Ziele und Grundsätze	<ul style="list-style-type: none"> <li>(G 12) Anpassung bestehender Einrichtungen der Daseinsvorsorge und sonstigen Infrastruktureinrichtungen an die aktuellen Rahmenbedingungen, sowie dauerhafte Sicherung ihres Bestandes</li> <li>(Z 17, 21) Nutzung der im Siedlungsbestand vorhandenen Potenziale; bedarfsgerechte, städtebaulich sinnvolle Arrondierung des Siedlungsbestandes haben Vorrang vor der Ausdehnung in den Außenbereich; Siedlungsentwicklungen sollen sich ihrer städtebaulichen Struktur und Dimensionierung nach in das Orts- und Landschaftsbild einpassen</li> <li>Keine Restriktionen für das Vorhaben; Vorhaben trägt den o. g. Zielen in vollem Umfang Rechnung</li> </ul>
<b>Landschaftsprogramm</b>	<ul style="list-style-type: none"> <li>Lage im Regionalpark Saar, aber nicht innerhalb eines der Projekträume; Regionalparks sind rein informelle Instrumente ohne restriktive Wirkungen</li> </ul>
<b>Hochwasserschutz / Starkregen</b>	Hinsichtlich der klimatischen Veränderungen ist darauf zu achten, dass die Oberflächenabflüsse aufgrund von Starkregenereignissen einem kontrollierten Abfluss zugeführt werden. Den umliegenden Anliegern darf kein zusätzliches Risiko durch unkontrollierte Überflutungen entstehen. Hierfür sind bei der Oberflächenplanung vorsorglich entsprechende Maßnahmen vorzusehen. Besondere Maßnahmen zur Abwehr von möglichen Überflutungen sind während der Baudurchführung und bis hin zur endgültigen Begrünung und Grundstücksgestaltung durch die Grundstückseigentümer zu bedenken. Gemäß § 5 Abs. 2 WHG ist jede Person im Rahmen des ihr Möglichen und Zumutbaren verpflichtet, Vorsorgemaßnahmen zum Schutz vor nachteiligen Hochwasserfolgen und zur Schadensminderung zu treffen.
<b>Übergeordnete naturschutzrechtliche Belange</b>	
Gebiete von gemeinschaftlicher Bedeutung	<ul style="list-style-type: none"> <li>Der räumliche Geltungsbereich befindet sich nicht innerhalb eines Natura 2000-Gebietes, sodass eine direkte Beeinträchtigung eines Gebietes von gemeinschaftlicher Bedeutung ausgeschlossen werden kann.</li> </ul>
Naturparks	<ul style="list-style-type: none"> <li>Nicht betroffen</li> </ul>
Sonstige Schutzgebiete: Naturschutz-, Landschaftsschutz-, Wasserschutz-, Überschwemmungsgebiete, Geschützte Landschaftsbestandteile, Nationalparks, Biosphärenreservate	<ul style="list-style-type: none"> <li>Nicht betroffen</li> </ul>
Denkmäler / Naturdenkmäler / archäologisch bedeutende Landschaften nach § 6 SDSchG oder in amtlichen Karten verzeichnete Gebiete	<ul style="list-style-type: none"> <li>Nicht betroffen</li> </ul>
Geschützter unzerschnittener Raum nach § 6 Abs. 1 SNG	<ul style="list-style-type: none"> <li>Nicht betroffen</li> </ul>

Kriterium	Beschreibung
Informelle Fachplanungen	<p>Auf der Grundlage der vorliegenden Geofachdaten (Quelle: Geoportal Saarland) bestehen keine Hinweise auf das Vorkommen wertgebender Biotoptypen bzw. von Arten innerhalb des Geltungsbereiches:</p> <ul style="list-style-type: none"> <li>• Gem. ABDS (Arten- und Biotopschutzdaten 2017 Saarland) innerhalb eines 1 km-Radius ein Nachweis der Gemeinen Winterlibelle (<i>Sympecma fusca</i>) an einem Gartenteich in Walpershofen (C. Böhme)</li> <li>• Die Fläche 6607-0092 des Arten- und Biotopschutzprogramms (ABSP) reicht randlich bis in den Geltungsbereich; sie wird beschrieben als Aue des Köllerbaches mit Resten von Hochstaudenfluren und Schilfröhrichten; im allgemeinen als Viehwiesen und Intensivwiesen genutzt</li> <li>• Als Entwicklungsziele/Maßnahmen werden Nasswiesen, Nassbrachenkomplexe, eine extensive Grünlandnutzung sowie die Renaturierung des Köllerbaches angegeben; ein ca. 0,2 ha großer Teilbereich wird somit der vorgeschlagenen Entwicklungsfläche (mit an dieser Stelle vorgeschlagener extensiver Grünlandnutzung) entzogen; aufgrund des marginalen Anteils an der Gesamtfläche von über 30 ha und der peripheren siedlungsnahen Lage der Teilfläche außerhalb der Köllerbachaue ist ein erheblicher Einfluss auf die Planverwirklichung des ABSP nicht erkennbar</li> <li>• Bis auf Wiesenpieper und Rebhuhn im angrenzenden Offenland keine gem. § 44 BNatSchG planungsrelevante Arten im ABSP erfasst; beide Arten sind im Siedlungsbereich auszuschließen</li> <li>• Keine n. § 30 BNatSchG gesetzlich geschützten Biotope und keine Lebensraumtypen n. Anh. 1, FFH-Richtlinie betroffen</li> </ul>
Baumschutzsatzung der Gemeinde Riegelsberg	<ul style="list-style-type: none"> <li>• Die Baumschutzsatzung der Gemeinde Riegelsberg ist zu beachten; Innerhalb des Plangebiets befinden sich Bäume, die ggfs. gem. Baumschutzsatzung geschützt sind</li> <li>• Sollte im Zuge der Bautätigkeit von zulässigen baulichen Einrichtungen die Beseitigung geschützter Bäume notwendig sein, dann ist im Zuge des Bauantrages eine Ausnahme n. § 6 i.V.m. § 5 Abs. 3 der BSchS zu beantragen und ggfs. eine Ersatzpflanzung zu leisten</li> </ul>
<b>Allgemeiner Artenschutz</b>	
Allgemeiner Schutz wild lebender Tiere und Pflanzen (§ 39 Abs. 5 Punkt 2 BNatSchG)	Falls zur Realisierung des Planvorhabens Gehölze abgeschnitten, auf den Stock gesetzt oder entfernt werden müssen, ist der allgemeine Schutz wild lebender Pflanzen und Tiere zu beachten, d.h. die notwendigen Gehölzentfernungen sind außerhalb der Zeit vom 1. März bis zum 30. September in den Herbst- und Wintermonaten (Gesetzliche Rodungsfrist) durchzuführen.
<b>Besonderer Artenschutz</b>	
Besonderer Artenschutz (§§ 19 und 44 des BNatSchG) Störung oder Schädigung besonders geschützter Arten bzw. natürlicher Lebensräume nach USchadG, Verbotstatbestand nach § 44 BNatSchG	<p><u>Biotop- / Habitatausstattung des Geltungsbereiches:</u></p> <ul style="list-style-type: none"> <li>• Der Bebauungsplan soll im Umfeld der Evangelischen Kirche und dem derzeitigen evangelischen Kindergarten den Bau einer neuen Kindertagesstätte und einen potenziellen Anbau für die örtliche Feuerwehr planerisch vorbereiten</li> <li>• Der lediglich ca. 0,2 ha große Geltungsbereich umfasst das Gebäude des Jugendzentrums / Heimatmuseums, die Gebäude / Garagen der Freiwilligen Feuerwehr und des DRK Ortsvereins, sowie das Gelände der evangelischen Kirche mit Kindergarten</li> <li>• Die Gesamtfläche lässt sich gliedern in einen vorderen bebauten und stark versiegelten Abschnitt und eine zum Köllerbachtal abfallende als Grünland genutzte Teilfläche; eine Terrassenebene dazwischen wird freizeitlich als Grillplatz mit Holzhütte genutzt; die Terrassenebenen und der rückwärtige Rand des Geltungsbereiches sind von Hecken eingerahmt, im Bereich des Abgangs zum Zwischenplateau befindet sich eine Strauchhecke aus blutrotem Hartriegel und auf der Böschung zum Grünland eine mit Brombeeren eingewachsene Baumhecke mit noch jüngeren Birken, Sommerlinden, Spitz- und Bergahorn sowie Ziersträuchern</li> <li>• Von dem benachbarten Kindergarten Gelände ist der bestehende Flachbau und ein Teil des Außengeländes mit Spielanlagen und mittelaltem Baumbestand Teil des Geltungsbereiches, das Außengelände ist ebenfalls terrassenförmig angelegt, hier ist der Erweiterungsbau der Kita geplant</li> </ul>



Kriterium	Beschreibung
<p>Zu den artenschutzrechtlich relevanten Arten zählen alle gemeinschaftsrechtlich geschützten Tier- und Pflanzenarten d. h. alle streng geschützten Arten inklusive der FFH-Anhang-IV-Arten sowie alle europäischen Vogelarten. „Allerweltsarten“ mit einem landesweit günstigen Erhaltungszustand und einer großen Anpassungsfähigkeit (d. h. bei diesen Arten sind keine populationsrelevanten Störungen und keine Beeinträchtigungen der ökologischen Funktion ihrer Lebensstätten, insbesondere der Fortpflanzungs- und Ruhestätten zu erwarten) werden nicht speziell geprüft.</p>	<ul style="list-style-type: none"> <li>• Der bebaute Bereich ist bis auf wenige Zierrasenrabatte, geschotterte Stellplätze und die Baumscheiben der insgesamt fünf älteren Sommerlinden vollständig versiegelt, die Linden sind vital und weisen keine Totastanteile und keine Baumhöhlen auf</li> <li>• Die Grünlandfläche ist Teil eines größeren, offenbar aufgedüngten Schlages; es handelt sich um eine eutraphente Honiggras-Fuchsschwanz-Fazies, die definitiv nicht das Kennarteninventar der mageren Flachlandmähwiesen (FFH-LRT 6510) aufweist</li> <li>• Von den baulichen Erweiterungen sind somit überwiegend Ziergrünflächen betroffen bzw. die bestehende Bausubstanz wird zurückgebaut oder erweitert; lediglich die neu geplante Zufahrt zur Feuerwehr reicht bis in die Grünlandfläche</li> <li>• Beim Rückbau der Gebäude ist ein Eintreten artenschutzrechtlicher Verbotstatbestände in Bezug auf Fledermäuse und Gebäudebrüter nicht auszuschließen; so weist die Fassade des rückwärtigen Gebäudes der Feuerwehr mehrere, offenbar durch den Buntspecht gezimmerte, Öffnungen auf, über die die Hohlräume hinter der Fassade für Vögel und Fledermäuse grundsätzlich zugänglich sind</li> </ul> <p><u>Bestehende Vorbelastungen:</u></p> <ul style="list-style-type: none"> <li>• Lage innerhalb der Ortslage von Walpershofen an der mäßig stark befahrenen Herchenbacher Str. neben der evangelischen Kirche</li> <li>• Plangebiet durch die bestehende Bebauung und Nutzung sowie die unmittelbar angrenzenden Nutzungen (Mischnutzung aus Wohnen, Kirche, Soziale Einrichtungen) vorgeprägt</li> <li>• Lediglich südlich angrenzendes Grünland mit geringeren Störeinflüssen</li> </ul> <p><u>Bedeutung als Lebensraum für abwägungs- oder artenschutzrechtlich relevante Tier- und Pflanzenarten:</u></p> <ul style="list-style-type: none"> <li>• Die z. T. dichten bzw. einwachsenden Gehölzreihen bieten grundsätzlich Nistmöglichkeiten für Gehölzfreibrüter</li> <li>• Aufgrund der innerörtlichen Lage mit wohngebietstypischer Durchgrünung ist mit den im Siedlungsraum verbreiteten typischen Gartenvögeln (u. a. Amsel, Rotkehlchen, Kohl- und Blaumeise, Hausrotschwanz u. a.) zu rechnen</li> <li>• Keiner der älteren Bäume (5 Linden und einzelne Birken) weist Stammhöhlen auf, die sich als Nistplatz für Halbhöhlen- und Höhlenbrüter oder als Quartier für Fledermäuse eignen würden</li> <li>• Quartierpotenziale für gebäudebewohnende Fledermausarten bestehen vor allem am Gebäude der Freiwilligen Feuerwehr, hier ist die Fassaden durch Spechte bearbeitet worden und dadurch die Hohlräume dahinter zugänglich; da dieses Gebäude zurückgebaut wird, besteht Planungsrelevanz</li> <li>• Der durch Umbaumaßnahmen betroffene KiTa-Flachbau mit intaktem Verputz besitzt keine erkennbaren Quartierpotenziale, allenfalls sind in den Dachabschlussblechen übertagende Zwergfledermäuse nicht auszuschließen, Kotspuren an den Wänden oder am Boden konnten jedoch nicht nachgewiesen werden; die Kaminverkleidung scheint intakt zu sein und weist keine Fehlstellen auf</li> <li>• Auch bei den ebenfalls gem. Planentwurf zurückzubauenden Garagen des Roten Kreuzes und der Feuerwehr bieten die Dachabschlussbleche die einzigen Quartierpotenziale</li> <li>• Der übrige Gebäudebestand bleibt erhalten, auch hier sind jedoch im Fall von Sanierungsarbeiten die artenschutzrechtlichen Verbotstatbestände zu beachten; dies gilt vor allem für den Dachboden des Hauptgebäudes</li> <li>• Neben den potenziellen Fortpflanzungs- und Ruhestätten ist die Funktion der Planungsfläche als innerörtlicher Nahrungsraum zu beurteilen; erfahrungsgemäß ist damit zu rechnen, dass z. B. entlang der Straßenbeleuchtung die typischen Siedlungsfledermäuse (z.B. Zwerg- und Breitflügelfledermaus, evtl. Mücken- und Raufledermaus) jagen, wie dies für den gesamten Siedlungsbereich anzunehmen ist; eine besondere Qualität lässt sich nicht ableiten</li> </ul>

Kriterium	Beschreibung
	<ul style="list-style-type: none"> <li>• Laichmöglichkeiten für Amphibien bestehen aufgrund fehlender Gewässer nicht; tradierte Wanderwege (z.B. der Erdkröte) sind innerhalb des Siedlungsbereiches nicht bekannt</li> <li>• Typische Reptilienhabitate in Form von offenen bzw. lückig bewachsenen Flächen bzw. Säumen sind auf dem Gelände nicht vorhanden</li> <li>• Weitere planungsrelevante Arten sind aufgrund der Habitatausstattung und Siedlungslage nicht zu erwarten; die sehr störeffindliche Wildkatze als ausgesprochene Waldart ist ebenso auszuschließen wie die Haselmaus</li> </ul> <p><u>Artenschutzrechtliche Beurteilung:</u></p> <ul style="list-style-type: none"> <li>• <u>Avifauna:</u> Aufgrund der Siedlungslage und der Störfwirkungen dürften auf den Ziergrünflächen in erster Linie störresistente und damit i. d. R. eher euryöke/ubiquitäre Arten vorkommen, jedenfalls darf eine Brut von Arten mit höheren Effektdistanzen ausgeschlossen werden</li> <li>• Für alle potenziell auf der Fläche vorkommenden Gehölzbrüter kann in Bezug auf die Fortpflanzungsstätten daher i. d. R. eine Legalausnahme n. § 44 Abs. 5 Satz 1 Nr. 3 vorausgesetzt werden, d. h. es ist davon auszugehen, dass diese Arten aufgrund ihres weiten Lebensraumspektrums in der Lage sind, vergleichsweise einfach andere Standorte zu besiedeln oder auf diese auszuweichen, so dass die ökologische Funktion der Fortpflanzungsstätten im räumlichen Zusammenhang weiterhin erfüllt ist</li> <li>• In Bezug auf bestimmte Gebäudebrüter wie z. B. den in der Vorwarnliste geführten Haussperling gilt dies allerdings nicht</li> <li>• <u>Fledermäuse:</u> Eine Inventur aller älteren Bäume ergab keinen Hinweis auf eine quartiertaugliche Stammhöhle; mögliche Tagesquartiere für Fledermäuse am Gebäudebestand sind nicht auszuschließen, dies ist vor dem Rückbau zu überprüfen</li> <li>• Mit anderen, i. S. d. besonderen Artenschutzes relevanten Arten(gruppen) ist auf der Fläche nicht zu rechnen (s. o.)</li> </ul> <p><u>Artenschutzrechtlich begründete Vermeidungsmaßnahmen:</u></p> <ul style="list-style-type: none"> <li>• Zur Vermeidung der Tötung von nistenden Vögeln sind im Fall der Entfernung von Gehölzen die gesetzlichen Rodungsfristen n. § 39, Abs. 5 BNatSchG grundsätzlich einzuhalten</li> <li>• Beim Rückbau der Gebäude sind die artenschutzrechtlichen Verbotstatbestände nach §§ 19 und 44 BNatSchG zu beachten: die Gebäude sind daher im Vorfeld auf einen möglichen Besatz durch Fledermäuse und gebäudebrütende Vögel zu prüfen; die Prüfung sollte die Dachanschlüsse an den rückzubauenden oder zu erweiternden Gebäuden und insbesondere die Fassadenhohlräume und den Dachboden am Gebäude der Feuerwehr beinhalten; sollten sich entsprechende Hinweise ergeben, so sind in Absprache mit der UNB / LUA entsprechende Schutzmaßnahmen zu ergreifen</li> <li>• Es wird empfohlen aus Gründen des Ortsbildes die alten Linden im vorderen Bereich zu erhalten und während der Baumaßnahmen durch einschlägige Schutzmaßnahmen vor Beschädigungen zu schützen</li> </ul> <p><u>Auswirkungen im Sinne des Umweltschadensgesetzes:</u></p> <ul style="list-style-type: none"> <li>• Lebensraumtypen n. Anh. 1 der FFH-Richtlinie sind nicht betroffen</li> <li>• Da den Flächen innerhalb des Geltungsbereiches keine essenzielle Bedeutung als Lebensraum i. S. d. § 19, Abs. 3 Nr. 1, BNatSchG zugewiesen werden kann, entsprechende Arten hier nicht vorkommen oder im Falle der hier potenziell vorkommenden Arten(gruppen) eine Verschlechterung des Erhaltungszustandes nicht prognostiziert werden kann, sind Schäden n. § 19 BNatSchG i. V. mit dem Umweltschadensgesetz nicht zu erwarten</li> <li>• Bei entsprechender Festsetzung der o. g. Maßnahmen ist daher eine Freistellung von der Umwelthaftung im Zuge des Bauleitplanverfahrens möglich</li> </ul>

Kriterium	Beschreibung
<b>Geltendes Planungsrecht</b>	
Flächennutzungsplan	<ul style="list-style-type: none"> <li>• Darstellung: Gemeinbedarfsfläche mit den Zweckbestimmungen Feuerwehr, Kirche und kirchlichen Zwecken dienende Gebäude und Einrichtungen sowie sozialen Zwecken dienende Gebäude und Einrichtungen an entsprechender Stelle; Südöstlicher Teilbereich als Fläche für Landwirtschaft</li> <li>• Entwicklungsgebot gem. § 8 Abs. 2 BauGB somit nicht vollständig erfüllt.</li> <li>• Der Flächennutzungsplan ist im Wege der Berichtigung gem. § 13a Abs. 3 Nr. 2 BauGB anzupassen</li> </ul> 
Bebauungsplan	Für das Plangebiet liegt bisher kein Bebauungsplan vor. Die Zulässigkeit von Vorhaben richtet sich dementsprechend nach § 34 BauGB (Zulässigkeit von Vorhaben innerhalb der im Zusammenhang bebauten Ortsteile)

# Begründungen der Festsetzungen und weitere Planinhalte

## Flächen für den Gemeinbedarf – Sozialen und kulturellen Zwecken dienende Gebäude und Einrichtungen

Gem. § 9 Abs. 1 Nr. 5 BauGB

Flächen für den Gemeinbedarf werden dann festgesetzt, wenn Flächen hergestellt werden, die der Allgemeinheit dienen und diese eine öffentliche Aufgabe wahrnehmen sollen. Durch die gewählten Zweckbestimmungen ergeben sich die zulässigen Nutzungen hinreichend.

## Sozialen und kulturellen Zwecken dienende Gebäude und Einrichtungen

Zulässig sind demnach im östlichen Geltungsbereich Gebäude und Einrichtungen,

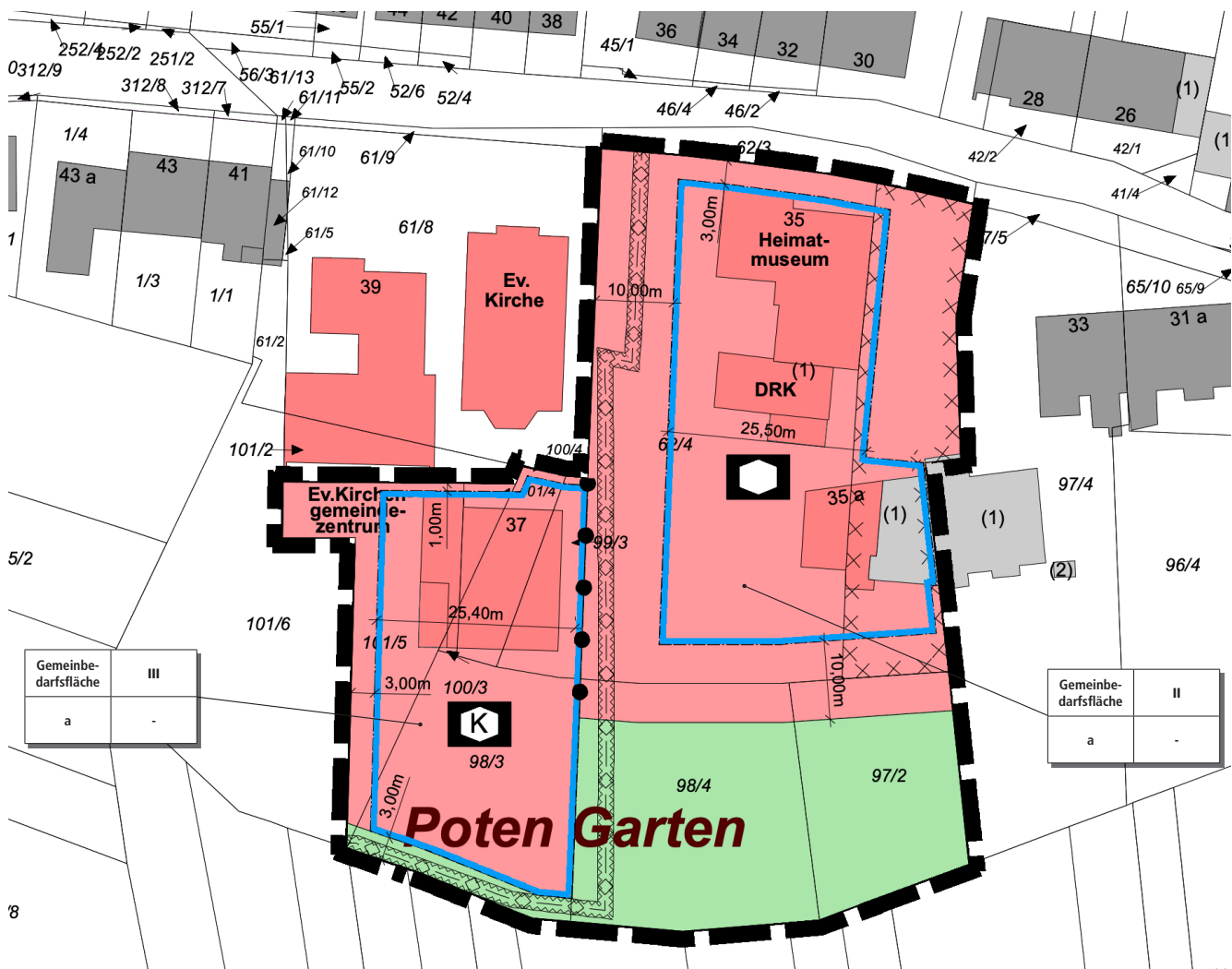
die sozialen und / oder kulturellen Zwecken dienen sowie alle bauliche Anlagen, die diesen Nutzungen dienen und räumlich und funktional zugeordnet sind. Hierzu zählen insbesondere Anlagen für Sicherheit und Ordnung (Feuerwehr, Deutsches Rotes Kreuz), ein Gemeindezentrum, ein Jugendzentrum (bzw. eine Jugendfreizeitstätte) oder ein Museum (z. B. Heimatmuseum) sowie mit sozialen und / oder kulturellen Zwecken dienenden Anlagen in Verbindung stehende Erschließungsanlagen (z. B. Zufahrt Feuerwehr, Kita in westlichem Bereich).

Hierdurch wird sowohl die gegenwärtige Nutzungsstruktur abgebildet und gesichert als auch die vorgesehenen potenziellen zukünftigen Nutzungen aufgegriffen. Hierzu zählen explizit Einrichtungen und Anlagen, die der Menschenrettung und technischen Hilfeleistung dienen.

## Sozialen Zwecken dienende Gebäude und Einrichtungen; Hier: Kindertagesstätte

Im westlichen Geltungsbereich ist wiederum eine Kindertagesstätte sowie alle bauliche Anlagen, die der Kindertagesstätte dienen und dieser Nutzung räumlich und funktional zugeordnet sind, zulässig. Hierzu zählen Gruppenräume, Bewegungsräume, Kantine, Nebenräume, Verwaltungsräume, Sozialräume, Sanitärräume und Stellplätze, etc.

Die Festsetzung der Gemeinbedarfsfläche mit der Zweckbestimmung Kindertagesstätte gewährleistet die nachhaltige Entwicklung und langfristige Sicherung des örtlichen Betreuungsangebotes.



Ausschnitt der Planzeichnung des Bebauungsplanes, ohne Maßstab; Quelle: Kernplan

## Bedingte Zulässigkeit im Bereich der Kontaminationsverdachtsfläche

Gem. § 9 Abs. 2 BauGB

Aufgrund der gemäß Umweltamt der Gemeinde Riegelsberg vorliegenden Kontaminationsverdachtsfläche wird eine bedingte Zulässigkeit für den betroffenen Bereich in den Bebauungsplan aufgenommen. Die Zulässigkeit von Vorhaben und Nutzungen ist so lange eingeschränkt, bis gutachterlich durch einen nach § 18 BBodSchG zugelassenen Sachverständigen mittels einer orientierenden Untersuchung entweder der Verdacht einer schädlichen Bodenveränderung ausgeräumt wird oder durch eine Bodensanierungsmaßnahme eine Gefährdung empfindlicher Nutzungen ausgeschlossen ist.

## Maß der baulichen Nutzung

Gem. § 9 Abs. 1 Nr. 1 BauGB i.V.m. §§ 16 - 21a BauNVO

### Zahl der Vollgeschosse

Gem. § 20 Abs. 1 BauNVO gelten als Vollgeschosse die Geschosse, die nach landesrechtlichen Vorschriften Vollgeschosse sind oder auf ihre Zahl angerechnet werden.

Mit der Beschränkung der Zahl der Vollgeschosse wird das Ziel verfolgt, die Errichtung überdimensionierter Baukörper im Vergleich zu den umliegenden Gebäuden zu verhindern und gleichzeitig eine angemessene Integration ohne Beeinträchtigung des Orts- und Landschaftsbildes zu sichern.

Die Zahl der festgesetzten Vollgeschosse wurde unter Berücksichtigung des Gebäudebestandes, des städtebaulichen Konzeptes und der Umgebungsbebauung ermittelt und festgesetzt. So wird das Einfügen des geplanten Anbaus in den Gebäudebestand sichergestellt, die gegebene städtebauliche Ordnung im Gebiet gestärkt und das Ortsbild gewahrt. Für den westlichen Neubau wird die Zahl der Vollgeschosse aufgrund der nach Süden abfallenden Topografie auf drei Vollgeschosse festgesetzt.

## Bauweise

Gem. § 9 Abs. 1 Nr. 2 BauGB i.V.m. § 22 BauNVO

Die Bauweise legt fest, in welcher Art und Weise die Gebäude auf den Grundstücken in Bezug auf die seitlichen Grundstücksgrenzen angeordnet werden. Gleichzeitig

werden durch die Bauweise Angaben über die zulässige Gebäudelänge gemacht.

In der abweichenden Bauweise gemäß § 22 Abs. 4 BauNVO ist, wie in der Bestandsbebauung bereits in Teilen der Fall, eine Grenzbebauung zulässig. Darüber hinaus können Gebäude auch mit einer Länge von über 50 m errichtet werden.

Damit entspricht die Festsetzung der Bauweise im Wesentlichen der vorhandenen Baustruktur, der näheren Umgebung unter Berücksichtigung der vorgesehenen zukünftigen Nutzung. Sie ermöglicht eine aufgelockerte Bebauung mit hohem Maß an Flexibilität. Die zweckmäßige Nutzung des Plangebietes sowie angemessene Integration in die vorhandene Bauweise ist sichergestellt. Ein Anbau an die Bestandsbauten (sowohl Kita als auch potenzielle Feuerwehr) ist damit möglich.

Negative Auswirkungen auf nachbarschützende Belange können auf diese Weise ausgeschlossen werden. Eine ausreichende Belüftung und Belichtung ist sichergestellt.

## Überbaubare und nicht überbaubare Grundstücksflächen

Gem. § 9 Abs. 1 Nr. 2 BauGB i.V.m. § 23 BauNVO

Mit der Festsetzung der überbaubaren Grundstücksfläche durch Baugrenzen werden die bebaubaren Bereiche des Grundstücks definiert und damit die Verteilung der baulichen Anlagen innerhalb des Plangebietes geregelt.

Gemäß § 23 Abs. 3 BauNVO umschreiben die Baugrenzen die überbaubare Fläche, wobei Gebäude und Gebäudeteile die Baugrenze nicht überschreiten dürfen. Demnach sind die Gebäude innerhalb der im Plan durch Baugrenzen definierten Standorte zu errichten. Ein Vortreten von Gebäudeteilen über die Baugrenze kann ausnahmsweise zugelassen werden.

Die Festsetzungen der Baugrenzen orientieren sich am baulichen Bestand und der städtebaulichen Konzeption. Die Abmessung der durch die Baugrenzen beschriebenen Baufenster wurde so gewählt, dass den Bauherren für die spätere Realisierung ausreichend Spielraum verbleibt, gleichzeitig aber eine umweltgerechte, sparsame und wirtschaftliche Grundstücksausnutzung erreicht wird. Dort, wo bereits heute Grenzbebauung stattfindet, ist dies durch die festgesetzten Baufenster auch künftig möglich.

Untergeordnete Nebenanlagen und Einrichtungen sind auch außerhalb der überbaubaren Grundstücksfläche zulässig, sofern sie dem Nutzungszweck der in dem Baugebiet gelegenen Grundstücke oder des Baugebiets selbst dienen und seiner Eigenart nicht widersprechen. Die Ausnahmen des § 14 Abs. 2 BauNVO gelten entsprechend. Das gleiche gilt für bauliche Anlagen, soweit sie nach Landesrecht in den Abstandsflächen zulässig sind oder zugelassen werden können (z. B. Stellplätze).

Damit ist eine zweckmäßige Bebauung des Grundstückes mit den erforderlichen Nebenanlagen und Einrichtungen sichergestellt, ohne gesondert Baufenster ausweisen zu müssen.

## Umgrenzung der von der Bebauung freizuhaltenden Schutzflächen bzw. Flächen die nur eingeschränkt bebaubar sind; hier: Schutzstreifen der unterirdischen Leitungen

Gem. § 9 Abs. 1 Nr. 10 BauGB

Zur Sicherung der unterirdischen Leitungen im Plangebiet ist um diese ein Schutzstreifen festgesetzt, der den Angaben des Leitungsträgers entspricht (2,0m; jeweils 1,0 m beiderseits). Innerhalb des Schutzstreifens ist eine Bebauung, Überbauung und Bepflanzung grundsätzlich untersagt. Ausnahmen hiervon sind nur in Abstimmung mit dem Leitungsträger zulässig.

## Versorgungsflächen / -anlagen

Gem. § 9 Abs. 1 Nr. 12 BauGB i. V. m. § 14 Abs. 2 BauNVO

Mit der Festsetzung soll sichergestellt werden, dass das Plangebiet zukünftig mit Elektrizität versorgt werden kann, ohne gesonderte Flächen hierfür festzusetzen.

Darüber hinaus ermöglicht die Festsetzung die Unterbringung weiterer Anlagen und Einrichtungen (z.B. Ladestationen für Elektromobilität), die für den ordnungsgemäßen und nachhaltigen Betriebsablauf erforderlich sind.



## Unterirdische Versorgungsleitungen

Gem. § 9 Abs. 1 Nr. 13 BauGB

Die innerhalb des Plangebietes verlaufenden unterirdischen Versorgungsleitungen wurden zur Sicherung als Festsetzung in den Bebauungsplan übernommen (i. V. m. der Festsetzung entsprechender Schutzstreifen).

## Private Grünfläche

§ 9 Abs. 1 Nr. 15 BauGB

Die Festsetzung einer privaten Grünfläche dient der Eingrünung bzw. Durchgrünung des Plangebietes. Auf diese Weise wird die Einbindung des Gebietes in das bestehende Landschaftsbild und ein harmonischer Übergang zu den südlich angrenzenden Grünstrukturen gesichert. Zusätzlich werden so entsprechende Flächen für die Kindertagesstätte, beispielsweise zum Spielen im Außenbereich, planungsrechtlich gesichert.

## Maßnahmen zum Schutz, zur Pflege und zur Entwicklung von Boden, Natur und Landschaft

Gem. § 9 Abs. 1 Nr. 20 BauGB

Die festgesetzten Maßnahmen dienen der Minimierung der Umweltwirkungen im Allgemeinen. Darüber hinaus sollen die Festsetzungen dazu beitragen, die Beeinträchtigungen der durch das Planvorhaben induzierten Eingriffe zu mindern.

Im Plangebiet sind Pkw-Stellplätze sowie deren Zufahrten ebenso wie sonstige Wege und Zugänge flächensparend und wasser-durchlässig zu gestalten, was die Versickerung des Niederschlagswassers begünstigt.

Versiegelungen sind auf das unbedingt notwendige Maß zu beschränken, übrige Flächen sind vegetativ und wasserdurchlässig zu gestalten, um weiterhin das Versickern von Niederschlägen zu gewährleisten, hitzespeichernde Versiegelungen zu reduzieren und den Naturhaushalt zu stärken. Wasserdurchlässige Oberflächen dienen dem Abflachen von Abwasserabflussspitzen bei Starkregenereignissen, der Entlastung der Abwasserinfrastruktur und dem Anstreben eines natürlichen Wasserhaushaltes. Die Speicherung der Sonneneinstrahlung durch großflächig versiegelte Flächen (z.B. sogenannte „Steingärten“) während heißer

Sommermonate beeinträchtigt das Lokalklima und soll durch entsprechende Begrünung vermieden werden. Begrünte Freiflächen wirken sich zudem positiv auf die Artenvielfalt und den Erhalt der natürlichen Bodenfunktionen aus. Eine Vollversiegelung ist daher unzulässig.

Zum Schutz potenziell vorkommender planungsrelevanter Arten (u. a. Vögel, Fledermäuse) innerhalb des Plangebietes werden vorsorglich entsprechende artenschutzrechtlich begründete Maßnahmen festgesetzt. Für einen sparsamen Umgang mit Grund und Boden wurden zudem entsprechende Maßnahmen festgesetzt. Die einzelnen Maßnahmen sind den textlichen Festsetzungen des Bebauungsplanes zu entnehmen.

## Nutzung erneuerbarer Energien

Gem. § 9 Abs. 1 Nr. 23 b BauGB

Durch die Vorgabe der verbindlichen Realisierung von Photovoltaikanlagen auf den Dachflächen der neuen Gebäude wird die Energiegewinnung aus solarer Strahlungsenergie zugunsten einer nachhaltigen Entwicklung des Gebietes sichergestellt und dadurch zugleich ein Beitrag zum Klimaschutz gewährleistet.

Demnach sind innerhalb des Plangebietes auf mindestens 50 % der Dachflächen von Neubauten oder bei wesentlichen Umbauten von Bestandsgebäuden Photovoltaikanlagen zu errichten. Dies gilt auch für die Dachflächen sonstiger baulicher Anlagen wie Carports, Garagen und Nebengebäude mit einer Fläche von jeweils mehr als 30 m<sup>2</sup>. Sofern Staffelgeschosse ausgebildet werden, gilt diese Vorgabe allein für die Staffelgeschosse.

## Anpflanzen von Bäumen, Sträuchern und sonstigen Bepflanzungen

Gem. § 9 Abs. 1 Nr. 25 a BauGB

Die Festsetzung der Anpflanzung von Bäumen, Sträuchern und sonstigen Bepflanzungen garantiert eine strukturreiche und optisch ansprechende Durch- und Eingrünung des Plangebietes sowie die harmonische Einbindung in die teilweise durch Grün- und Gehölzstrukturen geprägte Umgebung.

Mit den getroffenen grünordnerischen Festsetzungen wird die Entwicklung ökologisch hochwertiger Pflanzungen mit Mehrwert für

das Orts- und Landschaftsbild erzielt. Auf weitergehende Festsetzungen wird verzichtet, da so noch Flexibilität bei der gärtnerischen Anlage verbleibt.

Die einzelnen Maßnahmen sind den textlichen Festsetzungen des Bebauungsplanes zu entnehmen.

## Festsetzungen aufgrund landesrechtlicher Vorschriften (gem. §9 Abs. 4 BauGB i.V.m. LBO und SWG)

Abwasserbeseitigung (Gem. § 9 Abs. 4 BauGB i.V. mit §§ 49–54 Landeswassergesetz)

Die festgesetzten Maßnahmen der Abwasserbeseitigung dienen der ordnungsgemäßen Entwässerung des Plangebietes. Die Entsorgungsinfrastruktur ist aufgrund der bestehenden Bebauung bereits vorhanden.

Örtliche Bauvorschriften (Gem. § 9 Abs. 4 BauGB i.V. mit § 85 Abs. 4 LBO)

Für Bebauungspläne können gemäß § 9 Abs. 4 BauGB i.V. mit § 85 der saarländischen Landesbauordnung (LBO) gestalterische Festsetzungen getroffen werden.

Um gestalterische Mindestanforderungen planungsrechtlich zu sichern, werden örtliche Bauvorschriften in den Bebauungsplan aufgenommen. Die getroffenen Festsetzungen wurden zur Gewährleistung einer einheitlichen und typischen Gestaltung des Ortsbildes definiert und vermeiden gestalterische Negativwirkungen auf das Orts- und Landschaftsbild.

Die getroffenen Einschränkungen zur Dacheindeckung und Fassadengestaltung sollen Auswüchse (z. B. glänzende, reflektierende Materialien) verhindern. Ähnlich verhält es sich mit den Vorgaben zur Einhausung von Abfall- und Wertstoffbehältern. Gleichzeitig ist zwecks naturschutzfachlicher Aufwertung und Verbesserung des Mikroklimas die Begrünung von Fassaden grundsätzlich zulässig.

Weiterhin werden Vorgaben zu zulässigen Einfriedungen innerhalb des Plangebietes aufgenommen, wodurch unter anderem ein harmonischer Gesamteindruck gewahrt wird.

Zur Realisierung des Planvorhabens sind zudem Geländemodellierungen in Form von

Böschungen, Abgrabungen, Aufschüttungen und / oder Stützwänden zulässig. Hierdurch wird gewährleistet, dass die bestehende Topografie keine negativen Auswirkungen auf das Planvorhaben haben wird und eine Absicherung des natürlichen Geländes in der ausreichenden Dimensionierung erfolgen kann.

Die getroffenen Festsetzungen tragen demnach dazu bei, dass sich das Vorhaben harmonisch in die Umgebung und bestehende bzw. angrenzende Bebauung einfügt.

### Kennzeichnung

Gem. § 9 Abs. 5 BauGB

Gemäß Umweltamt der Gemeinde Riegelsberg handelt es sich im östlichen Teilbereich des Plangebietes um eine Kontaminationsverdachtsfläche. Hierzu wurde eine entsprechende Kennzeichnung in den Bebauungsplan aufgenommen.

# Auswirkungen des Bebauungsplanes, Abwägung

## Abwägung der öffentlichen und privaten Belange

Für jede städtebauliche Planung ist das Abwägungsgebot gem. § 1 Abs. 7 BauGB von besonderer Bedeutung. Danach muss die Kommune als Planungsträgerin bei der Aufstellung eines Bebauungsplanes die öffentlichen und privaten Belange gegeneinander und untereinander gerecht abwägen. Die Abwägung ist die eigentliche Planungsentscheidung. Hier setzt die Kommune ihr städtebauliches Konzept um und entscheidet sich für die Berücksichtigung bestimmter Interessen und die Zurückstellung der dieser Lösung entgegenstehenden Belange.

Die Durchführung der Abwägung impliziert eine mehrstufige Vorgehensweise, die aus folgenden vier Arbeitsschritten besteht:

- Sammlung des Abwägungsmaterials
- Gewichtung der Belange
- Ausgleich der betroffenen Belange
- Abwägungsergebnis

**Auswirkungen der Planung auf die städtebauliche Ordnung und Entwicklung sowie die natürlichen Lebensgrundlagen**

Hinsichtlich der städtebaulichen Ordnung und Entwicklung bzw. der natürlichen Lebensgrundlagen (im Sinne des § 1 Abs. 6 BauGB) sind insbesondere folgende mögliche Auswirkungen beachtet und in den Bebauungsplan eingestellt:

### **Auswirkungen auf die allgemeinen Anforderungen an gesunde Wohn- und Arbeitsverhältnisse**

Dieser Planungsgrundsatz präzisiert die wesentlichen Grundbereiche menschlichen Daseins. Er enthält die aus den allgemeinen Planungsgrundsätzen entwickelte Forderung für Bauleitpläne, dass die Bevölkerung bei der Wahrung der Grundbedürfnisse gesunde und sichere Lebensbedingungen vorfindet.

Das bedeutet, dass Wohn- und Arbeitsstätten so entwickelt werden sollen, dass Beeinträchtigungen vom Plangebiet auf die Umgebung und von der Umgebung auf das

Plangebiet vermieden werden. Dies kann erreicht werden, indem unvereinbare Nutzungen voneinander getrennt werden.

Das Plangebiet umfasst lediglich eine Fläche von 0,6 ha, die bereits größtenteils versiegelt und bebaut ist (Kindertagesstätte, Gemeindehaus mit Jugendzentrum und Feuerwehr). Durch die vorliegende Planung wird lediglich die schon bestehende Nutzung des Plangebietes erweitert, um dem Bedarf nach Betreuungsangeboten angemessen Rechnung zu tragen.

Kinderbetreuungseinrichtungen sind gem. BauNVO ohnehin innerhalb von Wohngebieten zulässig. Es handelt sich also um Nutzungen, die schon gemäß der Baunutzungsverordnung die umliegende Wohnnutzung nicht wesentlich stören.

Bedeutsam ist zudem die ausreichende Versorgung der Bevölkerung mit Leistungen und Infrastruktur der Daseinsvorsorge. Im Brand- oder Katastrophenfall muss eine zeitgemäße und gut ausgestattete Feuerwehr bereitstehen. Der Brandschutz ist eine Pflichtaufgabe der Gemeinde. Diese Aufgabe erfüllt die Freiwillige Feuerwehr: Freiwillige Feuerwehren vor Ort stellen die einzige Versorgungsfunktion im Brandfall dar, weshalb diese unverzichtbar sind. Dies hat einen enormen Wert für das Allgemeinwohl.

Bis auf gelegentliche Übungen, Fahrzeugbewegungen und Einsätze ist nicht mit Geräuschmissionen durch den geplanten Feuerwehrstandort zu rechnen, zumal insbesondere die Verwendung des Martinshorns ein eng geregeltes Sonderrecht darstellt. Wesentliche Beeinträchtigungen mit dem Bestand im Umfeld sind daher nicht zu erwarten.

Ein wichtiges Kriterium gesunder Wohn- und Arbeitsverhältnisse ist die Berücksichtigung ausreichender Abstände gem. Landesbauordnung. Die erforderlichen Abstandsflächen werden alle eingehalten, sodass ausreichend Belichtung und Belüftung gewährleistet werden kann.

Die Festsetzungen des Bebauungsplanes wurden zudem so gewählt, dass sich die Planung hinsichtlich Art und Maß der baulichen Nutzung, der Bauweise sowie der überbaubaren Grundstücksfläche in die

Umgebung einfügt. Zusätzlich schließen die im Bebauungsplan getroffenen Festsetzungen innerhalb des Plangebietes jede Form der Nutzung aus, die innergebietslich oder im direkten Umfeld zu Störungen und somit zu Beeinträchtigungen führen kann. Beeinträchtigungen sind bislang nicht bekannt und auch künftig nicht zu erwarten. Es kann folglich von Konfliktfreiheit ausgegangen werden.

Der Bebauungsplan kommt somit der Forderung, dass die Bevölkerung bei der Wahrung der Grundbedürfnisse gesunde und sichere Wohn- und Arbeitsbedingungen vorfindet, in vollem Umfang nach.

### **Auswirkungen auf die Belange der Kirche**

Die Belange der Kirche werden vollends berücksichtigt. Die bestehenden Nutzungen im Plangebiet bleiben erhalten und werden lediglich um die Erweiterung der Kindertagesstätte und einem Neubau des Feuerwehrgerätehauses gemäßigt intensiviert. Somit sind keine negative Beeinträchtigungen der Belange der Kirche zu erwarten.

### **Auswirkungen auf die Erhaltung, Gestaltung und Erneuerung des Orts- und Landschaftsbildes**

Es handelt sich um einen bereits ins Ortsbild integrierten Standort. Durch die Beschränkung der Gebäudehöhe im Plangebiet auf das vorhandene Maß wird gewährleistet, dass keine unmaßstäblichen Baukörper entstehen können.

Bei der Fläche handelt es sich um eine bereits erschlossene innerörtliche Fläche. Mit der geplanten Bebauung wird der Siedlungskörper und die bestehende Nutzung sinnvoll ergänzt bzw. erweitert.

Ein harmonisches Einfügen in den Siedlungsbestand und das vorherrschende Ortsbild ist auch durch die übrigen, im Bebauungsplan getroffenen, Festsetzungen (Maß der baulichen Nutzung, Bauweise, überbaubare Grundstücksfläche) sichergestellt. Die Eingrünung trägt zudem dazu bei, einen harmonischen Übergang zur angrenzenden Landschaft zu schaffen und keine negativen Auswirkungen auf das Ortsbild entstehen zu lassen



Eine negative Wirkung ist somit nicht zu erwarten. Das Orts- und Landschaftsbild wird durch die Planung nicht negativ beeinflusst.

### **Auswirkungen auf umweltschützende Belange**

Der Geltungsbereich des Bebauungsplanes weist aufgrund der Vorbelastung insgesamt nur eine geringe ökologische Wertigkeit auf, so dass für die Naturgüter infolge der geplanten Maßnahme keine erheblichen negativen Auswirkungen zu erwarten sind. Aufgrund des bestehenden Versiegelungsgrades innerhalb des Plangebietes sind die Habitatbedingungen im Gebiet und der näheren Umgebung stark eingeschränkt, so dass dem Plangebiet aktuell nur eine geringe ökologische Wertigkeit für Tiere und Pflanzen zukommt. Eine besondere naturschutzfachliche oder ökologische Bedeutung kann dem Gebiet nicht zugewiesen werden. Eine Verschlechterung des Erhaltungszustandes potenziell vorkommender Arten kann, unter Einhaltung der entsprechend festgesetzten Maßnahmen, ausgeschlossen werden.

Von dem Planvorhaben sind insbesondere keine gesetzlich geschützten Biotope, FFH-Lebensraumtypen und bestandsgefährdete Biotoptypen oder Tier- und Pflanzenarten der Roten Liste oder mit besonderem Schutzstatus betroffen, sodass dem Planvorhaben keine artenschutzrechtlichen Belange entgegenstehen.

Vom Planvorhaben sind keine Schutzgebiete, insbesondere keine Schutzgebiete mit gemeinschaftlicher Bedeutung betroffen, die dem Planvorhaben entgegenstehen könnten. Im Übrigen gelten gem. § 13 a BauGB Eingriffe, die aufgrund der Aufstellung des Bebauungsplanes zu erwarten sind, als vor der planerischen Entscheidung erfolgt. Ein Ausgleich ist nicht erforderlich.

### **Auswirkungen auf die Belange von Grund und Boden**

Bei der vorliegenden Planung handelt es sich um die Nachverdichtung einer Fläche im infrastrukturell erschlossenen Innenbereich. Die Priorisierung der Innenentwicklung und die Wiedernutzbarmachung von aufgegebenen Flächen sind zentrale Aspekte der Bodenschutzklausel (vgl. § 1 Abs. 5 S. 3 BauGB und § 1a Abs. 2 S. 1 BauGB). Durch die vorgesehene Innenentwicklung wird perspektivisch die Inanspruchnahme von Flächen im Außenbereich verhindert (sparsamer Umgang mit Grund und Boden gem. § 1a Abs. 2 BauGB). Dies ist ein wichtiger

Beitrag zur Reduzierung des Flächenverbrauchs und zur Erhaltung der natürlichen Lebensgrundlagen.

Darüber hinaus trifft der Bebauungsplan Festsetzungen zur Begrenzung der Versiegelung, um einen schonenden Umgang mit Grund und Boden zu gewährleisten und die ökologischen Bodenfunktionen zu erhalten, soweit wie es mit der Planung vereinbar ist.

### **Auswirkungen auf die Belange des Hochwasserschutzes / Starkregens**

Aufgrund der Lage des Plangebietes sind während der Baudurchführung und bis hin zur endgültigen Begrünung und Grundstücksgestaltung besondere Maßnahmen zur Abwehr von möglichen Überflutungen zu bedenken. Den umliegenden Anliegern wird folglich kein zusätzliches Risiko durch unkontrollierte Überflutungen entstehen. Gemäß § 5 Abs. 2 WHG ist jede Person im Rahmen des ihr Möglichen und Zumutbaren verpflichtet, Vorsorgemaßnahmen zum Schutz vor nachteiligen Hochwasserfolgen und zur Schadensminderung zu treffen. Dies gilt selbstverständlich auch für die öffentliche Hand. Insofern kann davon ausgegangen werden, dass die Belange des Hochwasserschutzes / Starkregens durch das Vorhaben nicht negativ beeinträchtigt werden.

### **Auswirkungen auf die Belange des Verkehrs und auf die Belange der Ver- und Entsorgung**

Mit der Realisierung der geplanten Nutzung wird es zu einem leichten Anstieg des Verkehrsaufkommens kommen. Da es sich bei den geplanten Nutzungen um keine Nutzung mit intensivem Publikumsverkehr und bei der Kita um einen Ersatzneubau handelt, wird sich das Verkehrsaufkommen überwiegend auf das Kinder zur KITA bringen und abholen sowie auf den Mitarbeiterverkehr beschränken. Die Kapazitäten des örtlichen Verkehrsnetzes sind hierfür ausreichend, auch vor dem Hintergrund, dass heute bereits eine entsprechende Nutzung am Standort besteht. Feuerwehrverkehr findet beispielsweise heute bereits am Standort statt. Die vorhandene Situation des ruhenden Verkehrs im öffentlichen Raum wird nicht verändert. Die Belange des Verkehrs werden somit durch die vorliegende Planung nicht erheblich negativ beeinträchtigt.

Die Belange der Ver- und Entsorgung werden ausreichend berücksichtigt. Die notwendige Ver- und Entsorgungsinfrastruktur

ist bereits im Plangebiet vorhanden. Unter Beachtung der Kapazitäten und getroffenen Festsetzungen ist die Ver- und Entsorgungsinfrastruktur ordnungsgemäß sichergestellt.

### **Auswirkungen auf Belange der Land- und Forstwirtschaft**

Durch das Planvorhaben werden keine Eingriffe in land- oder forstwirtschaftliche Flächen vorbereitet. Es sind keine nachteiligen Auswirkungen auf die Land- und Forstwirtschaft zu erwarten.

### **Auswirkungen auf die Belange des Klimas**

Im Zuge der Realisierung des Planvorhabens kommt es lediglich zu geringfügigen neuen Versiegelungen, was voraussichtlich zu keiner erheblichen Veränderung des Mikroklimas führen wird. Es handelt sich um ein Gebiet in Ortslage, in dem sich geringfügige Veränderungen nicht auf das lokale Klima auswirken.

Aufgrund des überschaubaren Flächenumfangs können negative Auswirkungen auf die Belange des Klimas insgesamt ausgeschlossen werden.

### **Auswirkungen auf Belange des Zivilschutzes**

Mit der Errichtung eines Feuerwehrstandortes werden die Voraussetzungen geschaffen, um andernorts schwere Unfälle oder Katastrophen zu vermeiden. Die Feuerwehr ist zentraler Bestandteil des örtlichen Zivilschutzes. Es ist von hohem öffentlichen Interesse, gute Standorte und Ausstattungen entsprechend dem neuesten Stand der Technik für die Feuerwehr und sonstige Rettungsdienste vorzuhalten.

### **Auswirkungen auf private Belange**

Es sind keine erheblich negativen Auswirkungen der Planung auf private Belange bekannt.

Wie die vorangegangenen Ausführungen belegen, wird die Nutzbarkeit und der Wert der Grundstücke, auch der Grundstücke im Umfeld, nicht in einer Art und Weise eingeschränkt, die dem Einzelnen unzumutbar ist. Es sind keine nachteiligen Auswirkungen auf die angrenzende Nachbarschaft zu erwarten (alle bauplanungs- und bauordnungsrechtlichen Vorgaben werden eingehalten).

## Auswirkungen auf alle sonstigen Belange

Alle sonstigen bei der Aufstellung von Bauleitplänen laut § 1 Abs. 6 BauGB zu berücksichtigenden Belange werden nach jetzigem Kenntnisstand durch die Planung nicht berührt.

- Keine negativen Auswirkungen auf die Ver- und Entsorgung
- Keine negativen Auswirkungen auf die Belange der Land- und Forstwirtschaft
- Keine negativen Auswirkungen auf die Belange des Klimas und des Hochwasserschutzes
- Keine Beeinträchtigung privater Belange

## Gewichtung des Abwägungsmaterials

Gemäß dem im Baugesetzbuch verankerten Abwägungsgebot (§ 1 Abs. 7 BauGB) wurden die bei der Abwägung zu berücksichtigenden öffentlichen und privaten Belange gegeneinander und untereinander gerecht abgewogen und entsprechend ihrer Bedeutung in den vorliegenden Bebauungsplan eingestellt.

## Argumente für die Verabschiedung des Bebauungsplanes

- Schaffung der planungsrechtlichen Voraussetzungen für die Errichtung bzw. Erweiterung einer bestehenden Kindertagesstätte; der anhaltenden Nachfrage nach Betreuungsplätzen in der Gemeinde kann auf diese Weise Rechnung getragen werden
- Stärkung und langfristige Sicherung des Betreuungsangebotes in der Gemeinde Riegelsberg und dem Ortsteil Walpershofen
- Stärkung des lokalen Zivilschutzes und langfristige Sicherung der Versorgungsqualität der Feuerwehr
- Beitrag zur Verbesserung und Sicherung der gesamtgemeindlichen Feuerwehrausstattung und Brandbekämpfung
- Nachverdichtung sowie sinnvolle Ergänzung des Siedlungsbestandes
- Harmonisches Einfügen des Vorhabens in die Umgebung und den Bestand; Störungen und Beeinträchtigungen der Planung auf die Umgebungsnutzung können ausgeschlossen werden, ebenso verhält es sich umgekehrt
- Keine entgegenstehenden landesplanerischen Vorgaben
- Keine negativen Auswirkungen auf das Orts- und Landschaftsbild
- Keine erheblichen Auswirkungen auf die Belange des Umweltschutzes
- Keine negativen Auswirkungen auf die Belange des Verkehrs

## Argumente gegen die Verabschiedung des Bebauungsplanes

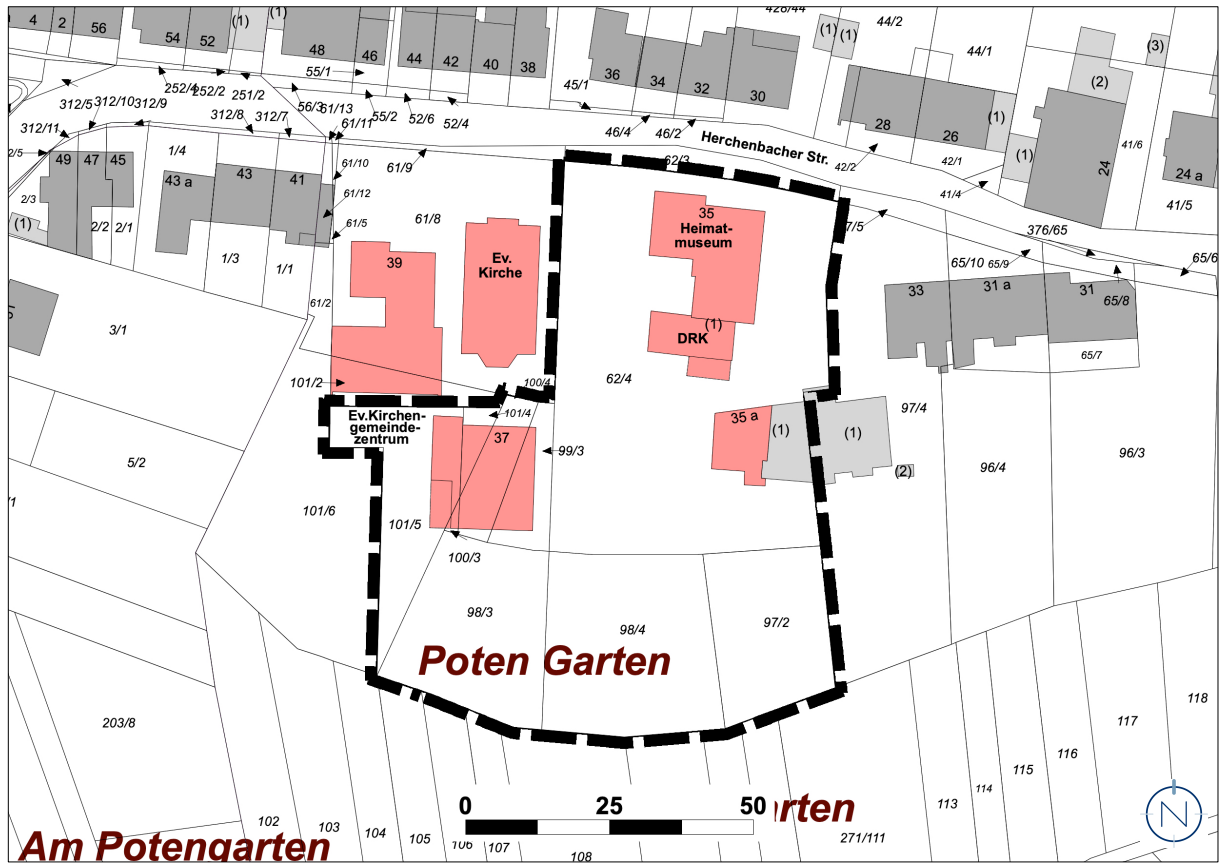
Es sind keine Argumente bekannt, die gegen die Aufstellung des Bebauungsplanes sprechen.

## Fazit

Im Rahmen der Aufstellung des Bebauungsplanes wurden die zu beachtenden Belange in ihrer Gesamtheit untereinander und gegeneinander abgewogen. Aufgrund der genannten Argumente, die für die Planung sprechen, kommt die Gemeinde Riegelsberg zu dem Ergebnis, dass der Umsetzung der Planung nichts entgegensteht.

# LAGEPLAN, OHNE MASSSTAB

Geltungsbereich des Bebauungsplanes „Neubau Kita und Feuerwehr Walpershofen“ in der Gemeinde Riegelsberg, Ortsteil Walpershofen



Quelle Katastergrundlage: LVGL; Stand Katastergrundlage: 03.04.2024; Bearbeitung: Kernplan



Quelle: ZORA, Z – 026/05, LVGL; Bearbeitung: Kernplan

2024/183

Beschlussvorlage  
öffentlich



## Bebauungsplan "Erweiterung Herderstraße" in der Gemeinde Riegelsberg, Ortsteil Riegelsberg

### Hier: Einleitung des Verfahrens zur Aufstellung des Bebauungsplanes

<i>Fachbereich:</i> Fachbereich 4 - Technische Dienste	<i>Datum</i> 31.07.2024
<i>Auskunft erteilt:</i> Tobias Sand	

<i>Beratungsfolge</i>	<i>Geplante Sitzungstermine</i>	<i>Ö / N</i>
Umwelt-, Bau-, Landwirtschafts- und Verkehrsausschuss (Vorberatung)	26.08.2024	N
Ortsrat Riegelsberg (Anhörung)	05.09.2024	N
Gemeinderat Riegelsberg (Entscheidung)	09.09.2024	Ö

#### Sachverhalt

Der ursprünglich geplante Ringschluss der Herderstraße wurde bis heute nicht umgesetzt. Die nicht abgeschlossene Planung hat zur Folge, dass wertvolle Flächen ungenutzt bleiben und das Potential der Wohnraumerschließung in diesem Gebiet nicht ausgeschöpft wurde.

Angesichts des derzeit hohen Bedarfs an Wohnraum in Riegelsberg und dem großen Interesse an Baugrundstücken ist es notwendig, diesen Bereich weiter zu entwickeln. Durch die Fertigstellung der Herderstraße entsprechend der ursprünglichen Planung können dringend benötigte Bauflächen geschaffen und somit zur Deckung des steigenden Wohnraumbedarfs in der Gemeinde beigetragen werden. Zusätzlich würde sich die Verkehrssituation vor Ort generell verbessern. Wie auf den angefügten Bildern ersichtlich ist, sind von beiden Seiten in der Herderstraße keine Wendemöglichkeiten vorhanden. Hier gab es bereits vermehrt Beschwerden der Anwohner, da Fahrzeuge gezwungenermaßen auf Privatgrundstücken wenden. Auch die Müllabfuhr hat hier Probleme bei der Entsorgung. Durch einen Ringschluss der Herderstraße könnte dieser Mangel beseitigt werden.

Mit dem Aufstellungsbeschluss soll die Verwaltung beauftragt werden, die Planung für den Bebauungsplan "Erweiterung Herderstraße" aufzunehmen und die notwendigen Verfahrensschritte einzuleiten.

Die LEG Saar hat bereits Interesse bekundet, bei der Entwicklung des Gebietes mitzuwirken.

Für die Realisierung der geplanten Bebauung muss neben den üblichen Untersuchungen auch ein Gutachten der Kanalsituation erstellt werden. Da dieses natürlich auch mit Kosten verbunden ist, soll zunächst der Aufstellungsbeschluss gefasst werden, um eine gewisse Planungssicherheit zu erlangen. Danach kann dann auch die LEG Saar tätig werden, und ein



Planungsbüro mit der Begleitung des Bebauungsplanverfahrens beauftragen.

Ein erster Entwurf des Lageplanes ist beigelegt. Der Geltungsbereich kann sich eventuell in der weiteren Planung noch verändern, da wahrscheinlich weniger Fläche überplant werden soll.

Anzumerken ist auch, dass nicht die gesamte Fläche mit Wohnbebauung überplant werden soll. Neben der Wohnbebauung sollen auch Flächen für Freiflächen-PV-Anlagen festgesetzt werden, sodass auch der energetische Faktor dabei Beachtung findet.

### **Bisherige Beschlüsse**

### **Beschlussvorschlag**

Der Ausschuss / der Ortsrat empfiehlt dem Gemeinderat folgenden Beschlussvorschlag:

Der Gemeinderat beschließt in öffentlicher Sitzung am 09.09.2024 gemäß § 1 Abs. 3 und § 2 Abs. 1 BauGB i.V.m. § 13 BauGB in der Fassung der Bekanntmachung vom 03. November 2017 (BGBl. I S. 3634), unter Berücksichtigung der aktuell gültigen Änderungen, die Einleitung des Verfahrens zur Aufstellung des Bebauungsplanes "Erweiterung Herderstraße" im beschleunigten Verfahren.

Der Geltungsbereich umfasst derzeit die Flurstücke:

Gemarkung Hilschbach, Flur 4

- 181/34
- 180
- 179/1
- 178
- 161/1
- 158/4

Die Grundstücke weisen eine gesamte Fläche von 18.784 m<sup>2</sup> auf.

Der Bebauungsplan wird im beschleunigten Verfahren nach § 13 BauGB aufgestellt.

Der Bebauungsplan wird mit den Hinweisen öffentlich bekannt gemacht, dass er gem. § 13 BauGB im beschleunigten Verfahren durchgeführt werden soll. § 13 Abs. 2 und 3 BauGB gelten entsprechend. Es wird darauf hingewiesen, dass gem. § 13 Abs. 3 BauGB von einer Umweltprüfung nach § 2 Abs. 4 BauGB, von dem Umweltbericht nach § 2a BauGB, von der Angabe nach § 3 Abs. 2 Satz 4 BauGB, welche Arten umweltbezogener Informationen verfügbar sind, der zusammenfassenden Erklärung nach § 10a Abs. 1 BauGB und gem. § 13 Abs. 2 BauGB von der frühzeitigen Unterrichtung und Erörterung nach §§ 3 Abs. 1 und 4 Abs. 1 BauGB abgesehen wird.

Der Beschluss, den Bebauungsplan aufzustellen, ist gem. § 2 Abs. 1 BauGB ortsüblich bekannt zu machen.

### **Anlage/n**

- 1 Lageplan Aufstellungsbeschluss (öffentlich)
- 2 Bild 1 Herderstraße (öffentlich)
- 3 Bild 2 Herderstraße (öffentlich)
- 4 Bild 3 Herderstraße (öffentlich)
- 5 Entwurf Herderstrasse\_Ü-Lageplan\_1000 (öffentlich)





Grenze des Geltungsbereiches

In Hesbach

Auf Hesbach

Herderstraße

Herderstraße





Herderstraße









Herderstraße





ERSCHLIEßUNGSKONZEPT  
Riegelsberg, Herderstraße  
M 1:1000



2024/205

Beschlussvorlage  
öffentlich

## Genehmigung einer überplanmäßigen Mehrausgabe nach § 89 KSVG für die Sanierung der WC-Anlagen in der Pflugscheidschule

<i>Fachbereich:</i> Fachbereich 4 - Technische Dienste	<i>Datum</i> 03.09.2024
<i>Auskunft erteilt:</i> Tobias Sand	

<i>Beratungsfolge</i>	<i>Geplante Sitzungstermine</i>	<i>Ö / N</i>
Gemeinderat Riegelsberg (Entscheidung)	09.09.2024	Ö

### Sachverhalt

Die WC-Anlagen in der Pflugscheidschule befinden sich in einem sanierungsbedürftigen Zustand. Eine Modernisierung ist dringend erforderlich, um den hygienischen Anforderungen und den Ansprüchen an eine zeitgemäße Schulinfrastruktur gerecht zu werden.

Die Kosten für die Sanierung der WC-Anlagen in der Pflugscheidschule belaufen sich auf ca. 80.000 €. Die Gemeinde hat im Rahmen des Förderprogramms BAUSTEIN - Sofortprogramm eine Zuwendung in Höhe von 232.037 € erhalten, die für Sanierungsmaßnahmen in den Schulen der Gemeinde verwendet werden soll.

Die verbleibenden Mittel des Förderprogramms sollen für die im nächsten Jahr geplanten Sanierungen der zwei weiteren WC-Anlagen in den Schulen (Lindenschule, Grundschule Hilschbach-Walpershofen) der Gemeinde verwendet werden. Der Gemeinderat wird zu gegebener Zeit über die konkrete Verwendung der restlichen Mittel beschließen.

### Bisherige Beschlüsse

#### Beschlussvorschlag

Der Gemeinderat beschließt die überplanmäßigen Ausgaben bei dem Produktsachkonto 11110302.52310000 in Höhe von 80.000 € für die Sanierung der WC-Anlagen der Pflugscheidschule durch die Mehreinnahmen bei dem Produktsachkonto 11110302.41410000 abzudecken. Die Mehreinnahmen ergeben sich aus den Mitteln des Förderprogramms BAUSTEIN.

Die Verwaltung wird weiterhin beauftragt, die Planung für die Sanierung der weiteren WC-Anlagen fortzuführen.

#### Anlage/n

Keine